

# Acidentes de Transportes Terrestres

Informe Epidemiológico Regional



GOVERNO DO ESTADO DO ESPÍRITO SANTO  
Secretaria da Saúde



SUPERINTENDÊNCIA REGINAL DE SAÚDE DE COLATINA

INFORME Nº 03/2026 – SEMANAS EPIDEMIOLÓGICAS 01 a 08 (04/01/2026 à 28/02/2026)

## Notificações de vítimas de acidente de transporte terrestre ( ATT ) nos 15 municípios da Região Central

Fonte: [ESUS/VS](#); Dados extraídos em 13 de março de 2026

## NOTIFICAÇÕES

Central

334

ES

2.988

## % Sexo X Faixa Etária em 2026

Sexo	Nº	Idade					
		0-14	15-19	20-39	40-59	60-79	80-99
Masculino	241	2,5%	10%	54,3%	25,3%	8%	0
Feminino	93	3%	2,5%	20%	10,8%	2%	0

## Mês/Ano do atendimento

2026



JAN

152



FEV

194

## % Fatores relacionados aos acidentes e à proteção da vítima

	Desrespeito ao semáforo	0
	Uso de bebida alcoólica pelo condutor	3,3%
	Uso de celular	0
	Condutor não habilitado	19,8%
	Sono, Fadiga	1,5%
	Excesso de velocidade	16,2%
	Não uso do cinto pela vítima	5,1%
	Não uso do capacete pela vítima	4,8%

## Meio de Locomoção da vítima

	273
	21
	28
	7
	1
Ignorado	1
Outros*	3

## Nº de notificações segundo o município de ocorrência \*

AGUIA BRANCA	22
ALTO RIO NOVO	5
BAIXO GUANDU	40
COLATINA	99
GOVERNADOR LINDENBERG	7
LINHARES	27
MANTENOPOLIS	23
MARILANDIA	10
PAN CAS	6
RIO BANANAL	45
SAO DOMINGOS DO NORTE	1
SAO GABRIEL DA PALHA	25
SAO ROQUE DO CANAA	7
SOORETAMA	5
VILA VALÉRIO	6

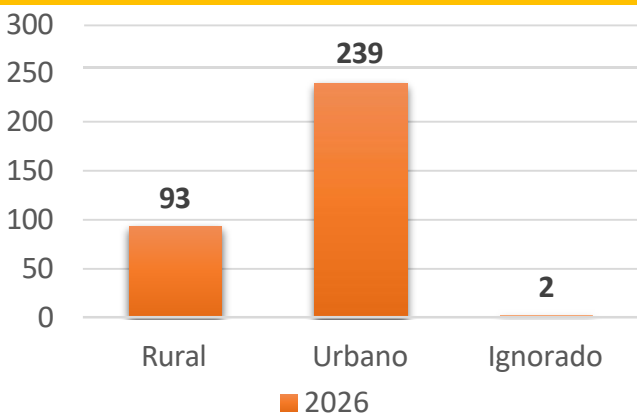
■ 2026

## Tipo de vítima

Ano	2026
	90,7%
	6,6%
	2,7%
	0
Ignorado	0

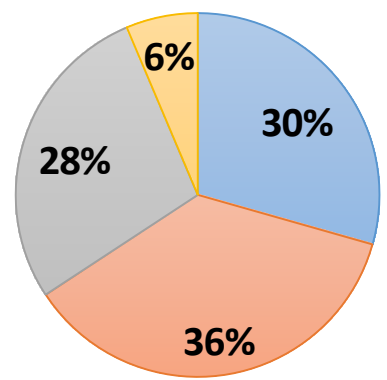
\*Inclui – ônibus/similar, ambulância/SAMU/resgate, veículo pesado, automóvel por aplicativo, motocicleta por aplicativo, entre outros

### Zona de ocorrência

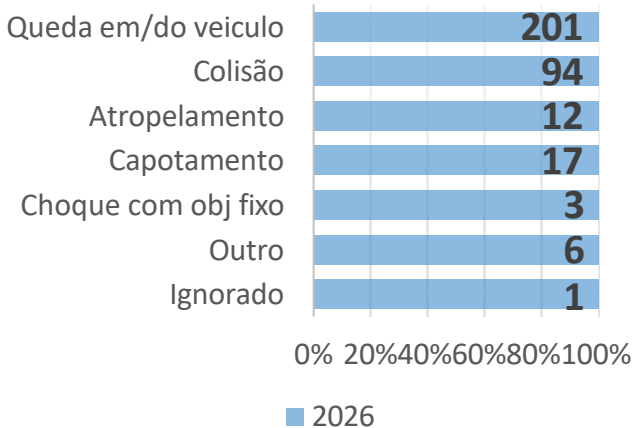


### Turno de ocorrência

- Noite (18:00 às 23:59)
- Tarde (12:00 às 17:59)
- Manhã (6:00 às 11:59)
- Madrugada (00:00 às 05:59)

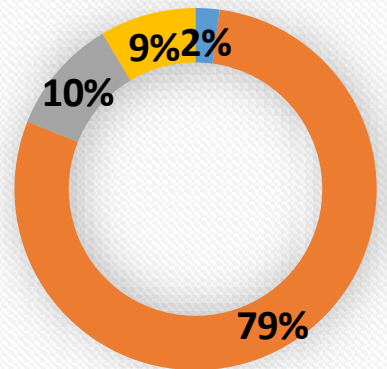


### Natureza do acidente



### Relacionado ao trabalho

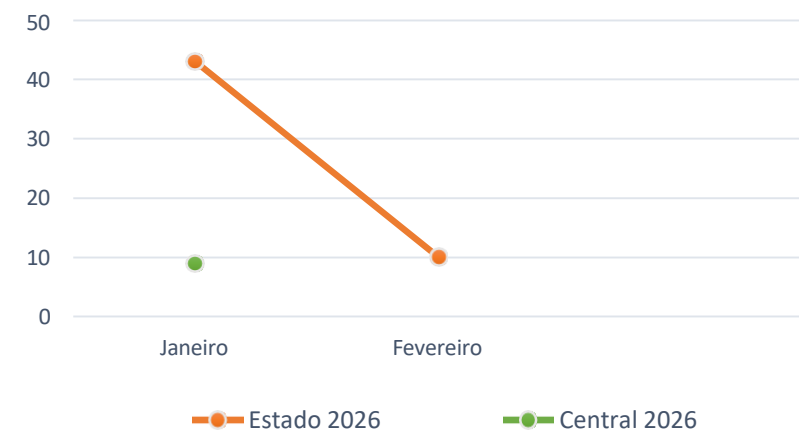
- Durante o trabalho
- Não relacionado ao trabalho
- Indo ou voltando do trabalho
- Não se aplica
- Ignorado



## Óbitos de vítimas de acidentes de transporte terrestre ( ATT ) nos 15 municípios da Região Central

Fonte: [TABNETE SESA](#); Dados extraídos em 16 de março de 2026

### Óbitos por ATT (CID V1 – V89) no Estado do Espírito Santo e Região Central, 2026



### ÓBITOS

**Central**  
**9**

**ES**  
**53**

Proporção de Óbitos por ATT (CID V1 - V89) segundo sexo na região central



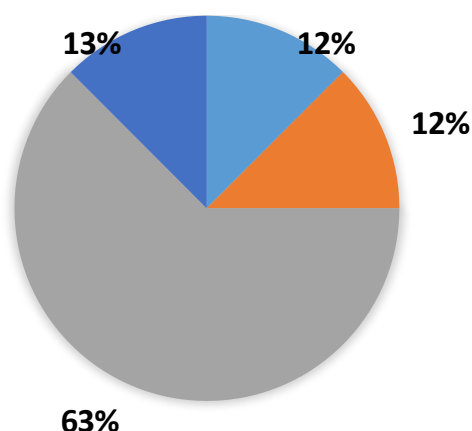
88,8 %



11,2%

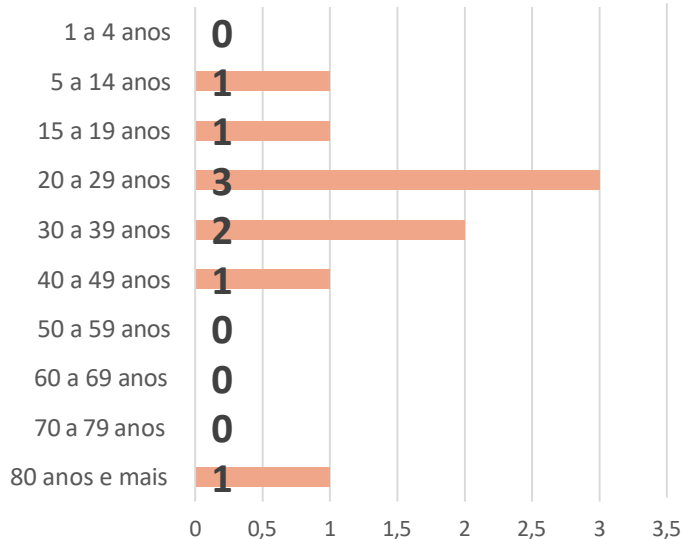
### Óbitos por ATT (CID V1 – V89) segundo o tipo de vítima na região central, 2026.

- Outros
- Ocupante de veículo\*
- Motocicleta
- Ciclista
- Pedestre

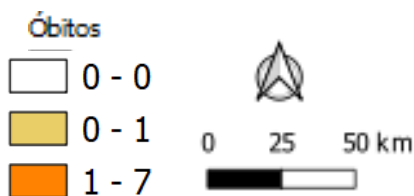


\*Inclui – ônibus/similar, ambulância/SAMU/resgate, veículo pesado, automóvel por aplicativo, caminhonete, , entre outros

## Óbitos por ATT ( CID V1 – V89 ) por faixa etária na região central,2026.



## Óbitos de ATT (CID V1 – V89) segundo o município de residência na região central, 2026.

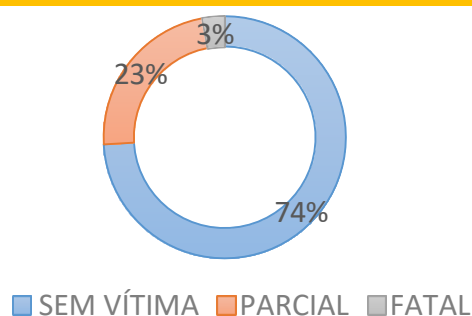


Fonte: IBGE e Tabnet/SESA

## Sinistro de Trânsito segundo o município de ocorrência X gravidade na região central, 2026.

Fonte: [Observatório de Trânsito – DETRAN-ES](#); consultados em 17 de março de 2026

MUNICÍPIO	TOTAL VÍTIMAS	SEM VÍTIMAS	VÍTIMAS PARCIAIS	VÍTIMAS FATAIS
<b>ANO 2026</b>				
AGUIA BRANCA	10	9	0	1
ALTO RIO NOVO	6	3	2	1
BAIXO GUANDU	30	21	6	3
COLATINA	154	113	30	11
GOVERNADOR LINDENBERG	5	2	2	1
LINHARES	356	291	46	18
MANTENOPOLIS	6	5	1	0
MARILANDIA	12	11	1	0
PANCAS	25	17	5	3
RIO BANANAL	20	17	3	0
SAO DOMINGOS DO NORTE	11	11	0	1
SAO GABRIEL DA PALHA	62	46	15	1
SAO ROQUE DO CANAA	8	8	0	0
SOORETAMA	19	13	5	1
VILA VALÉRIO	6	5	0	1



SEM VÍTIMA PARCIAL FATAL

### Total de Sinistros

**730**

### Mês com mais Sinistros

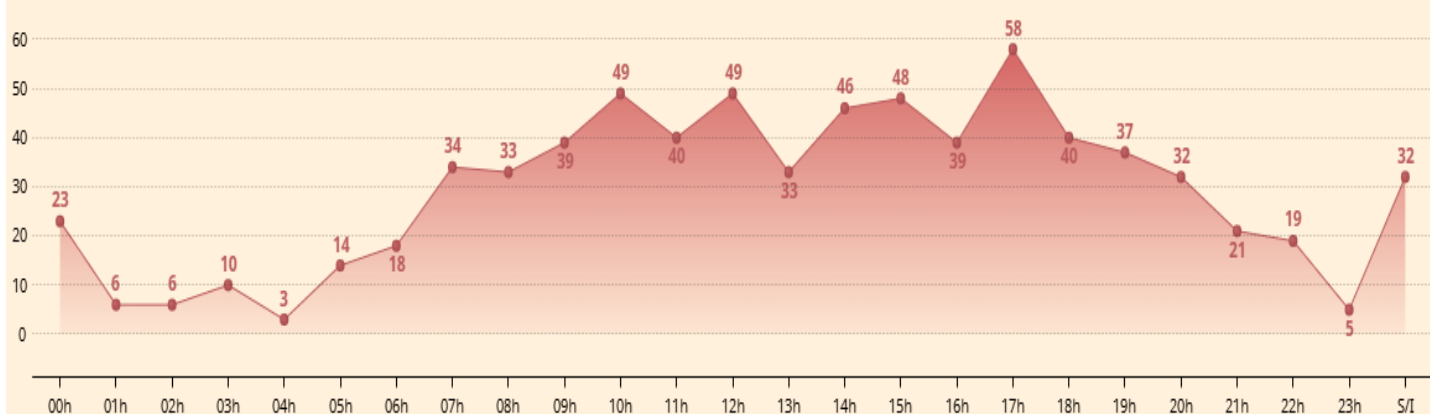
**Janeiro**

### Dia da semana com mais Sinistros

**Sexta**

## Sinistro de trânsito por faixa horária, 2026.

### Sinistro de trânsito por faixa horária



Os municípios de **Linhares** e **Colatina** estão entre os 10 primeiros colocados no ranking estadual de cidades com maior número de sinistros.

# Principais infrações ocorridas segundo o município de ocorrência na região central, 2026.



Transitar em velocidade superior a máxima permitida para o local



Conduzir o veículo registrado que não esteja devidamente licenciado



Estacionar o veículo em desacordo com as condições regulamentadas



Dirigir o veículo sem possuir CNH/PPD/ACC



Deixar o condutor de usar o cinto de segurança;



Dirigir o veículo segurando telefone celular.

## Infrações por gravidade por município na região central, 2026.

MUNICÍPIO	Total	Natureza ou Gravidade			
		Leve	Media	Grave	Gravissima
AGUIA BRANCA	619	1	232	138	248
ALTO RIO NOVO	116	0	24	20	72
BAIXO GUANDU	493	2	109	137	245
COLATINA	10.458	119	6.201	2.718	1.420
GOVERNADOR LINDENBERG	34	0	1	10	23
LINHARES	16.664	169	6.040	7.596	2.859
MANTENOPOLIS	200	1	32	51	116
MARILANDIA	137	4	24	32	77
PANCAS	384	0	242	85	57
RIO BANANAL	126	3	26	60	37
SAO DOMINGOS DO NORTE	298	0	191	68	39
SAO GABRIEL DA PALHA	1.826	45	822	484	475
SAO ROQUE DO CANAA	38	0	1	30	7
SOORETAMA	11.135	7	7.157	2.699	1.272
VILA VALÉRIO	421	0	196	145	80

Elaborado por:

Driele de Oliveira Freitas Poncio (RT Acidente de Transporte Terrestre / SESA/SRSC/VE) E mail: [drieleponcio@saude.es.gov.br](mailto:drieleponcio@saude.es.gov.br)

## Trânsito Seguro

Fonte: [Observatório](#); dados consultados em 17 de março de 2026

OBSERVATÓRIO

**maio amarelo**  
NO TRÂNSITO, ENXERGAR O OUTRO É SALVAR VIDAS

ENXERGAR O OUTRO

**Maio Amarelo anuncia tema de 2026: "No trânsito, enxergar o outro é salvar vidas"**

Superintendência Regional de Saúde de Colatina

Núcleo de Vigilância em Saúde - Equipe de Vigilância Epidemiológica

Rua Aroldo Antolini, s/n, Prédio do INSS, 2º andar, sala 216 - Bairro Esplanada - Colatina/ES - CEP: 29702-080

Telefone: (027) 3717-2513

E-mail: [srsc.ve@saude.es.gov.br](mailto:srsc.ve@saude.es.gov.br)