



# Acidentes de Transportes Terrestres

Informe Epidemiológico Regional



GOVERNO DO ESTADO DO ESPÍRITO SANTO  
Secretaria da Saúde



SUPERINTENDÊNCIA REGINAL DE SAÚDE DE COLATINA  
INFORME Nº 03/2026 – SEMANAS EPIDEMIOLÓGICAS 01 a 13 (04/01/2026 à 04/04/2026)

## Notificações de vítimas de acidente de transporte terrestre ( ATT ) nos 15 municípios da Região Central

Fonte: [ESUS/VS](#); Dados extraídos em 17 de abril de 2026

## NOTIFICAÇÕES

Central

587


ES

4.505

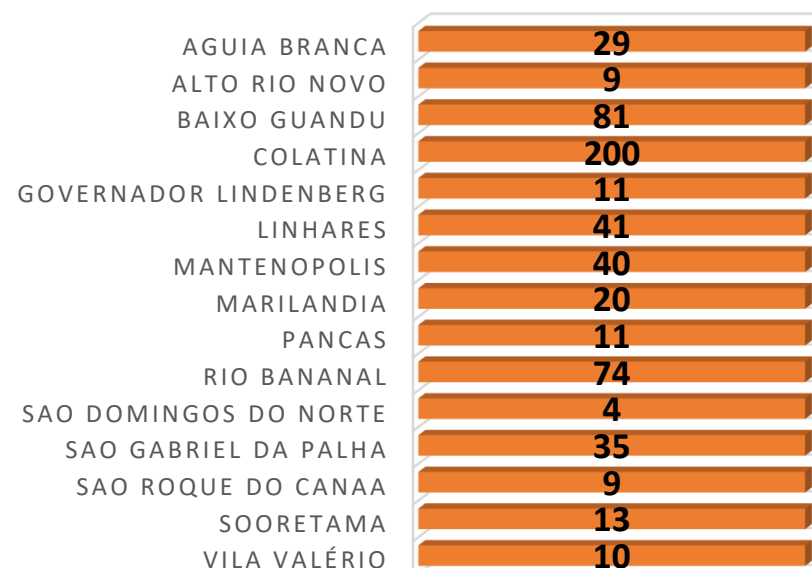
## % Sexo X Faixa Etária em 2026

Sexo	N	Idade					
		0-14	15-19	20-39	40-59	60-79	80-99
Masculino	415	2,4%	9,4%	50,6%	28,1%	9,1%	0,2%
Feminino	172	1,9%	3,3%	20,7%	11,5%	3,6%	0,2%

## Meio de Locomoção da vítima



## Nº de notificações segundo o município de ocorrência \*



■ 2026

## Mês/Ano do atendimento

2026



## % Fatores relacionados aos acidentes e à proteção da vítima

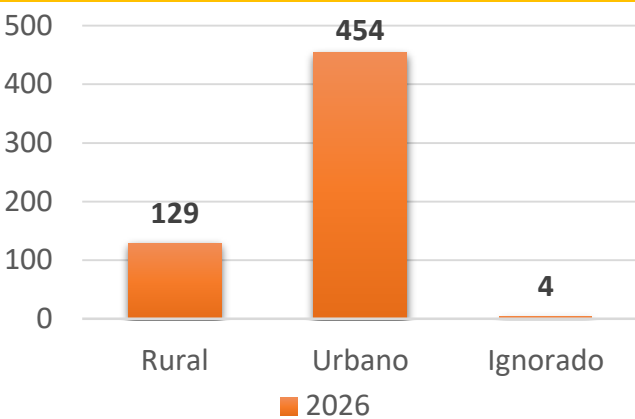
	Desrespeito ao semáforo	0,3%
	Uso de bebida alcoólica pelo condutor	8,1%
	Uso de celular	0,5%
	Condutor não habilitado	71,9%
	Sono, Fadiga	0,9%
	Excesso de velocidade	15%
	Não uso do cinto pela vítima	30,5%
	Não uso do capacete pela vítima	6,2%

## Tipo de vítima

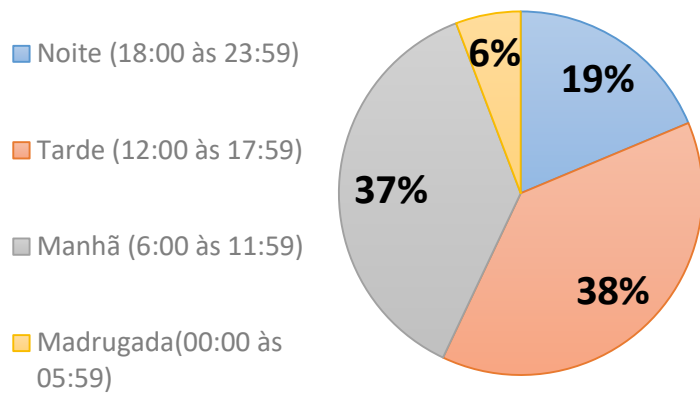
Ano	2026	
	Condutor	90,6%
	Passageiro	6,5%
	Pedestre	2,6%
	Pessoa em local inadequado	0,2%
Ignorado	0,2%	

\*Inclui – ônibus/similar, ambulância/SAMU/resgate, veículo pesado, automóvel por aplicativo, motocicleta por aplicativo, entre outros

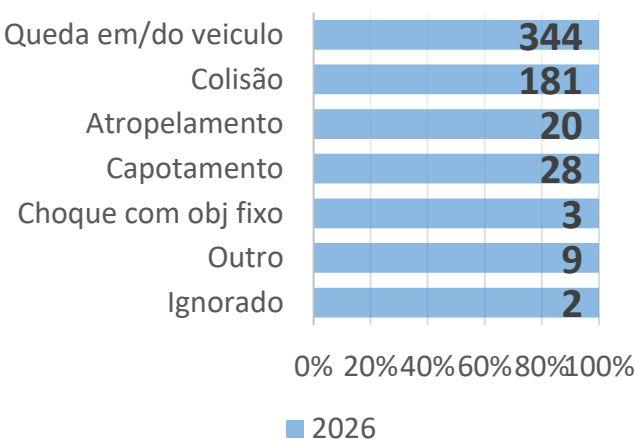
### Zona de ocorrência



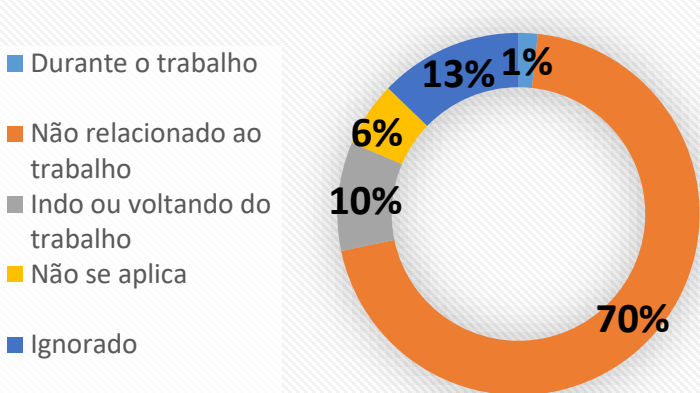
### Turno de ocorrência



### Natureza do acidente



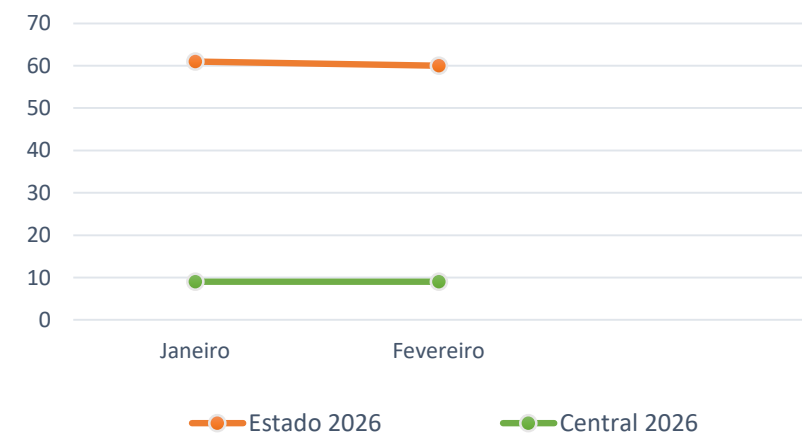
### Relacionado ao trabalho



## Óbitos de vítimas de acidentes de transporte terrestre ( ATT ) nos 15 municípios da Região Central

Fonte: [TABNETE SESA](#); Dados extraídos em 17 de abril de 2026

### Óbitos por ATT (CID V1 – V89) no Estado do Espírito Santo e Região Central, 2026



### ÓBITOS

**Central**  
**18**

**ES**  
**130**

Proporção de Óbitos por ATT (CID V1 - V89) segundo sexo na região central

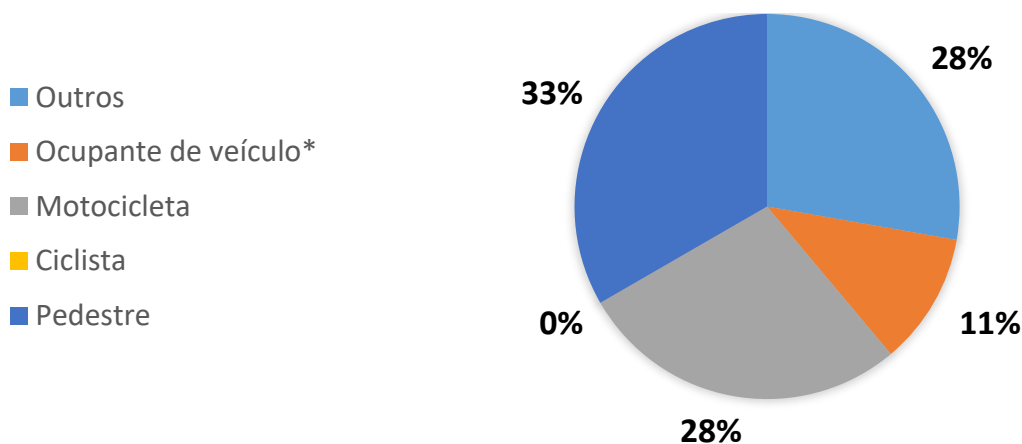


89 %



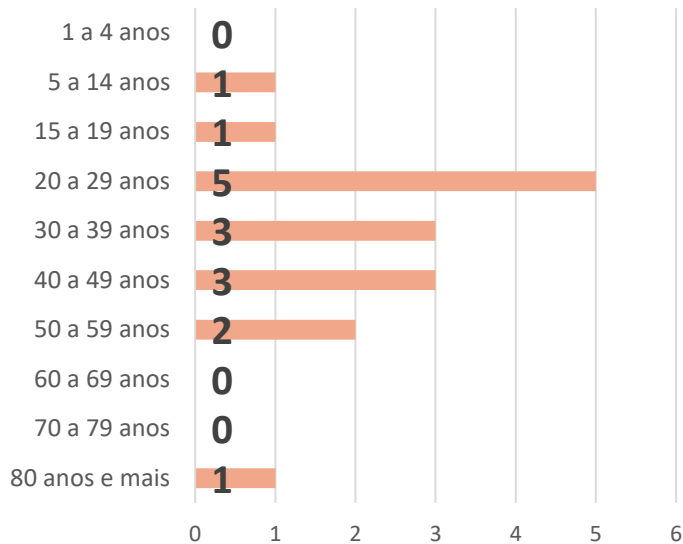
11%

### Óbitos por ATT (CID V1 – V89) segundo o tipo de vítima na região central, 2026.

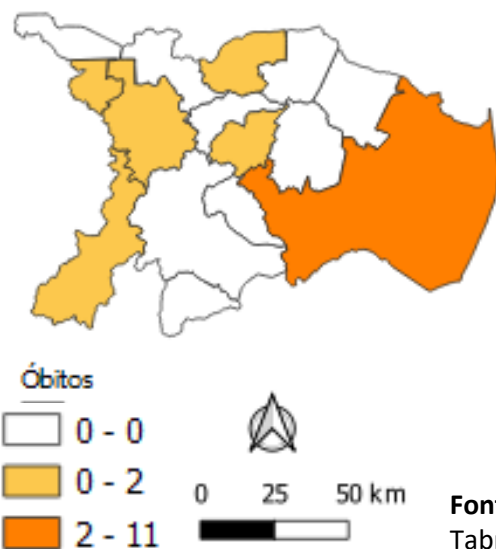


\*Inclui – ônibus/similar, ambulância/SAMU/resgate, veículo pesado, automóvel por aplicativo, caminhonete, ,entre outros

## Óbitos por ATT ( CID V1 – V89 ) por faixa etária na região central,2026.



## Óbitos de ATT (CID V1 – V89) segundo o município de residência na região central, 2026.

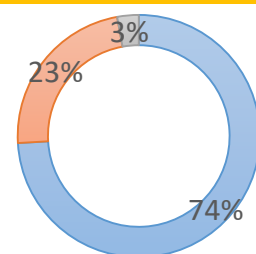


Fonte: IBGE e Tabnet/SESA

## Sinistro de Trânsito segundo o município de ocorrência X gravidade na região central, 2026.

Fonte: [Observatório de Trânsito – DETRAN-ES](#); consultados em 17 de abril de 2026

MUNICÍPIO	TOTAL VÍTIMAS	SEM VÍTIMAS	VÍTIMAS PARCIAIS	VÍTIMAS FATAIS
<b>ANO 2026</b>				
AGUIA BRANCA	14	13	0	1
ALTO RIO NOVO	10	4	5	1
BAIXO GUANDU	50	35	11	4
COLATINA	269	195	58	15
GOVERNADOR LINDENBERG	9	4	4	1
LINHARES	687	569	98	19
MANTENOPOLIS	14	13	1	0
MARILANDIA	21	17	4	0
PANCAS	36	25	7	4
RIO BANANAL	30	27	3	0
SAO DOMINGOS DO NORTE	24	23	1	0
SAO GABRIEL DA PALHA	96	74	21	1
SAO ROQUE DO CANAA	15	13	2	0
SOORETAMA	38	22	14	2
VILA VALÉRIO	17	15	1	1



SEM VÍTIMA PARCIAL FATAL

### Total de Sinistros

**1.329**

### Mês com mais Sinistros

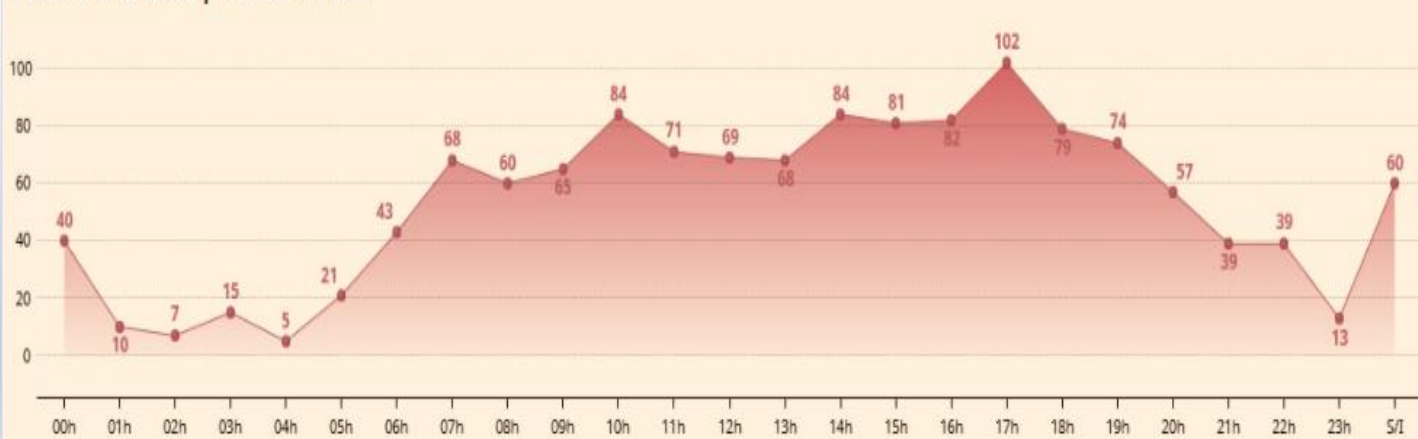
**Janeiro**

### Dia da semana com mais Sinistros

**Sexta**

## Sinistro de trânsito por faixa horária, 2026.

### Sinistro de trânsito por faixa horária



Os municípios de **Linhares** e **Colatina** estão entre os 10 primeiros colocados no ranking estadual de cidades com maior número de sinistros.

# Principais infrações ocorridas segundo o município de ocorrência na região central, 2026.



Transitar em velocidade superior a máxima permitida para o local



Conduzir o veículo registrado que não esteja devidamente licenciado



Estacionar o veículo em desacordo com as condições regulamentadas



Dirigir o veículo sem possuir CNH/PPD/ACC



Deixar o condutor de usar o cinto de segurança;



Conduzir o veículo usando o calçado que comprometa utilizar os pedais.

## Infrações por gravidade por município na região central, 2026.

MUNICÍPIO	Natureza ou Gravidade				
	Total	Leve	Media	Grave	Gravissima
AGUIA BRANCA	825	1	336	184	304
ALTO RIO NOVO	140	0	28	30	82
BAIXO GUANDU	603	2	140	170	291
COLATINA	13.176	144	7.725	3.472	1.835
GOVERNADOR LINDENBERG	39	0	2	11	26
LINHARES	26.674	193	8.488	14.316	3.677
MANTENOPOLIS	208	1	33	54	120
MARILANDIA	174	5	35	42	92
PANCAS	507	0	324	110	73
RIO BANANAL	134	3	27	62	42
SAO DOMINGOS DO NORTE	374	0	235	91	48
SAO GABRIEL DA PALHA	2.163	59	989	585	530
SAO ROQUE DO CANAA	40	0	1	30	9
SOORETAMA	17.053	8	11.299	4.009	1.737
VILA VALÉRIO	520	0	242	171	107

### Elaborado por:

Driele de Oliveira Freitas Poncio (RT Acidente de Transporte Terrestre / SESA/SRSC/VE)

E mail: [drieleponcio@saude.es.gov.br](mailto:drieleponcio@saude.es.gov.br)

## Trânsito Seguro

Fonte: [Detran-ES](http://Detran-ES); dados consultados em 24 de abril de 2026

# Dicas de cuidados para direção segura no feriado

**PEQUENOS VEÍCULOS, GRANDE RESPONSABILIDADE**

As motos fazem parte da rotina urbana. Levam pessoas, entregam produtos, geram empregos. Apesar da importância, são mais vulneráveis em colisões. Seu cuidado é fundamental para a segurança dos motociclistas.

**Atenção ao retrovisor, atenção à vida. Mão Amarela.**

No trânsito, enxergar o outro é salvar vidas.

[maoamarela](#) [OBSERVATÓRIO](#)