

Acidentes de Transportes Terrestres

Informe Epidemiológico Regional



SUPERINTENDÊNCIA REGINAL DE SAÚDE DE COLATINA

INFORME Nº 05/2026 – SEMANAS EPIDEMIOLÓGICAS 01 a 17 (04/01/2026 à 02/05/2026)

Notificações de vítimas de acidente de transporte terrestre (ATT) nos 15 municípios da Região Central

Fonte: [ESUS/VS](#); Dados extraídos em 12 de maio de 2026

NOTIFICAÇÕES

Central

746

ES

4.505

% Sexo X Faixa Etária em 2026

Sexo	N	Faixa Etária					
		0-14	15-19	20-39	40-59	60-79	80-99
Masculino	538	1,7%	6,4%	36,7%	20%	7%	0,1%
Feminino	208	1,2%	2%	14,7%	7,5%	2,3%	0,1%

Meio de Locomoção da vítima

608	40	72	17	1
Ignorado	Outros*			
4	4			

Nº de notificações segundo o município de ocorrência *

AGUIA BRANCA	42
ALTO RIO NOVO	11
BAIXO GUANDU	105
COLATINA	242
GOVERNADOR LINDENBERG	13
LINHARES	56
MANTENOPOLIS	46
MARILANDIA	29
PANCAS	15
RIO BANANAL	96
SÃO DOMINGOS DO NORTE	5
SÃO GABRIEL DA PALHA	46
SÃO ROQUE DO CANAA	9
SOORETAMA	14
VILA VALÉRIO	17

■ 2026

Mês/Ano do atendimento

2026

JAN	FEV	MAR	ABR
143	192	234	176

% Fatores relacionados aos acidentes e à proteção da vítima

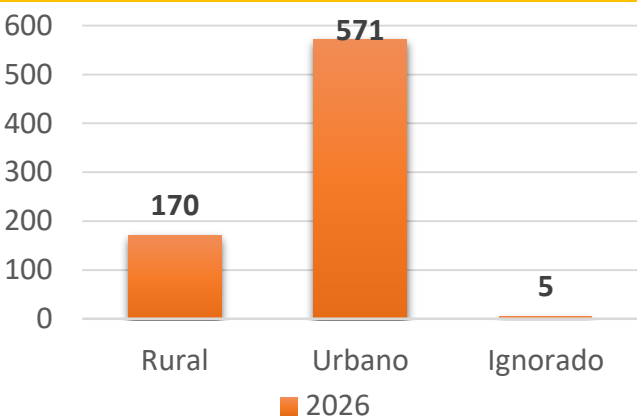
	Desrespeito ao semáforo	0,4%
	Uso de bebida alcoólica pelo condutor	8,7%
	Uso de celular	0,4%
	Condutor não habilitado	16,6%
	Sono, Fadiga	1%
	Excesso de velocidade	15,6%
	Não uso do cinto pela vítima	18,7
	Não uso do capacete pela vítima	8,8%

Tipo de vítima

Ano	2026	
	Conductor	90,7%
	Passageiro	6,1%
	Pedestre	2,68
	Pessoa em local inadequado	0,1%
	Ignorado	0,1%

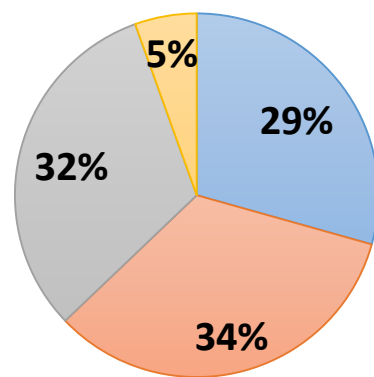
*Inclui – ônibus/similar, ambulância/SAMU/resgate, veículo pesado, automóvel por aplicativo, motocicleta por aplicativo, entre outros

Zona de ocorrência

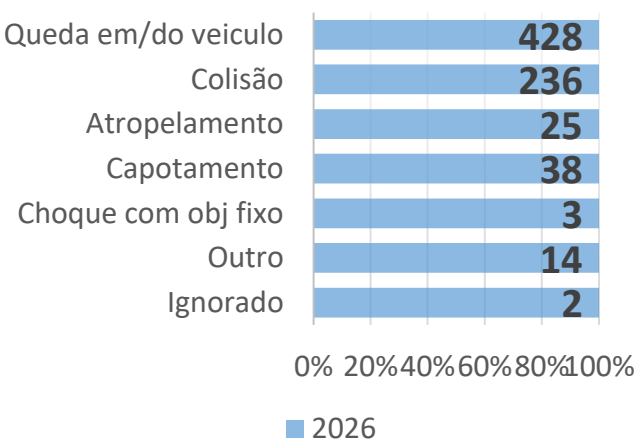


Turno de ocorrência

- Noite (18:00 às 23:59)
- Tarde (12:00 às 17:59)
- Manhã (6:00 às 11:59)
- Madrugada (00:00 às 05:59)

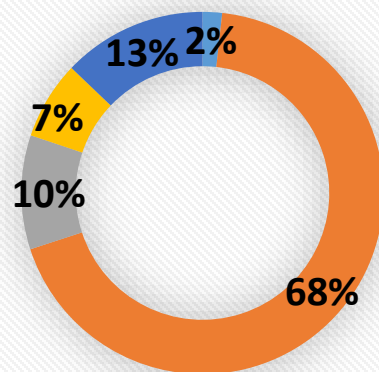


Natureza do acidente



Relacionado ao trabalho

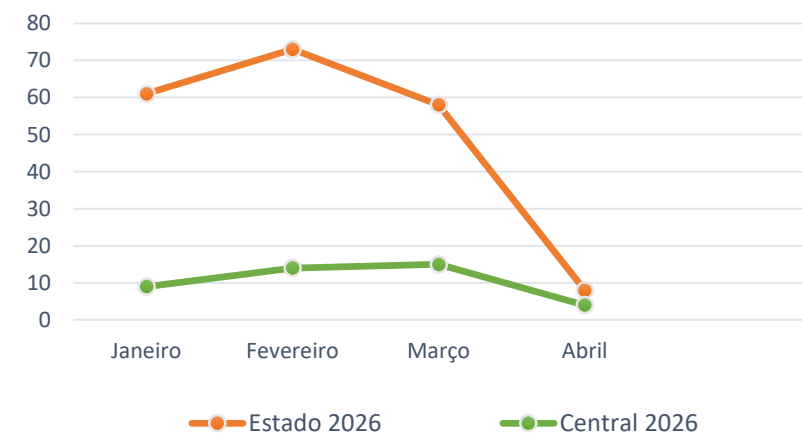
- Durante o trabalho
- Não relacionado ao trabalho
- Indo ou voltando do trabalho
- Não se aplica
- Ignorado



Óbitos de vítimas de acidentes de transporte terrestre (ATT) nos 15 municípios da Região Central

Fonte: [TABNETE SESA](#); Dados extraídos em 13 de maio de 2026

Óbitos por ATT (CID V1 – V89) no Estado do Espírito Santo e Região Central, 2026



ÓBITOS

Central
42

ES
200

Proporção de Óbitos por ATT (CID V1 - V89) segundo sexo na região central



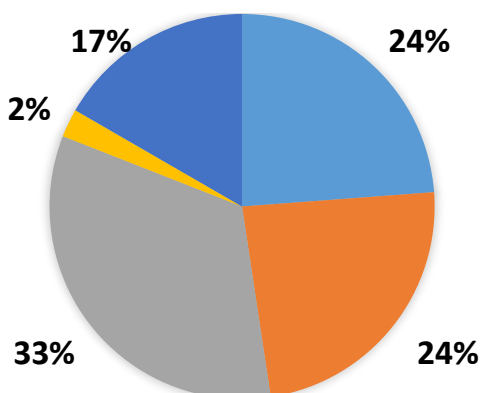
90,5 %



9,5%

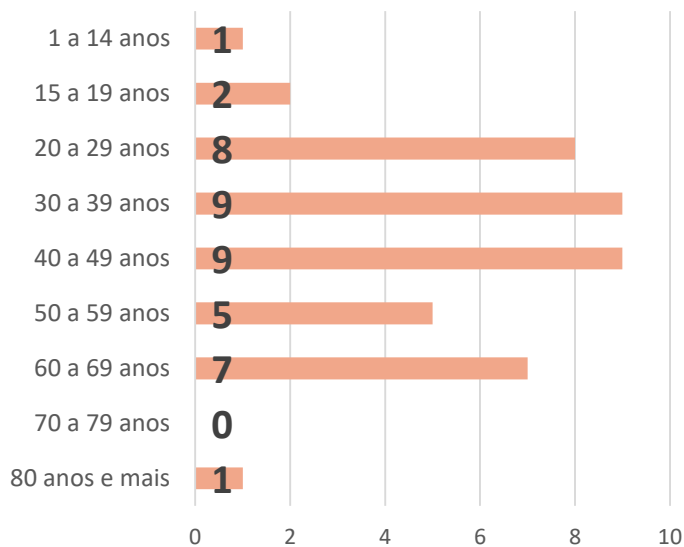
Óbitos por ATT (CID V1 – V89) segundo o tipo de vítima na região central, 2026.

- Outros
- Ocupante de veículo*
- Motocicleta
- Ciclista
- Pedestre

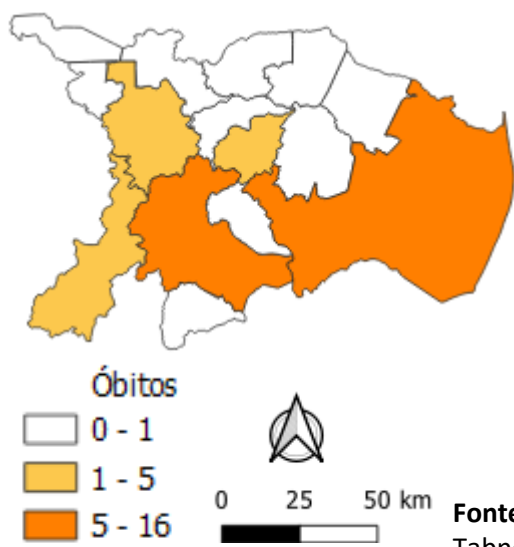


*Inclui – ônibus/similar, ambulância/SAMU/resgate, veículo pesado, automóvel por aplicativo, caminhonete, ,entre outros

Óbitos por ATT (CID V1 – V89) por faixa etária na região central,2026.



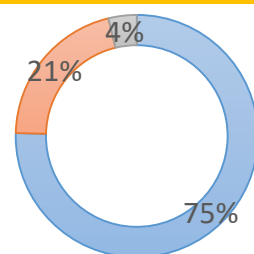
Óbitos de ATT (CID V1 – V89) segundo o município de residência na região central, 2026.



Sinistro de Trânsito segundo o município de ocorrência X gravidade na região central, 2026.

Fonte: [Observatório de Trânsito – DETRAN-ES](#); consultados em 14 de maio de 2026

MUNICÍPIO	TOTAL VÍTIMAS	SEM VÍTIMAS	VÍTIMAS PARCIAIS	VÍTIMAS FATAIS
ANO	2026			
AGUIA BRANCA	17	15	0	2
ALTO RIO NOVO	14	5	8	1
BAIXO GUANDU	64	42	16	6
COLATINA	358	243	95	19
GOVERNADOR LINDENBERG	15	7	7	1
LINHARES	907	723	161	20
MANTENOPOLIS	17	15	1	1
MARILANDIA	29	22	5	2
PANCAS	43	28	10	5
RIO BANANAL	38	33	4	1
SAO DOMINGOS DO NORTE	30	26	4	0
SAO GABRIEL DA PALHA	110	84	23	3
SAO ROQUE DO CANAA	19	14	4	1
SOORETAMA	50	28	20	2
VILA VALÉRIO	21	18	2	1



SEM VÍTIMA PARCIAL FATAL

Total de Sinistros

1.731

Mês com mais Sinistros

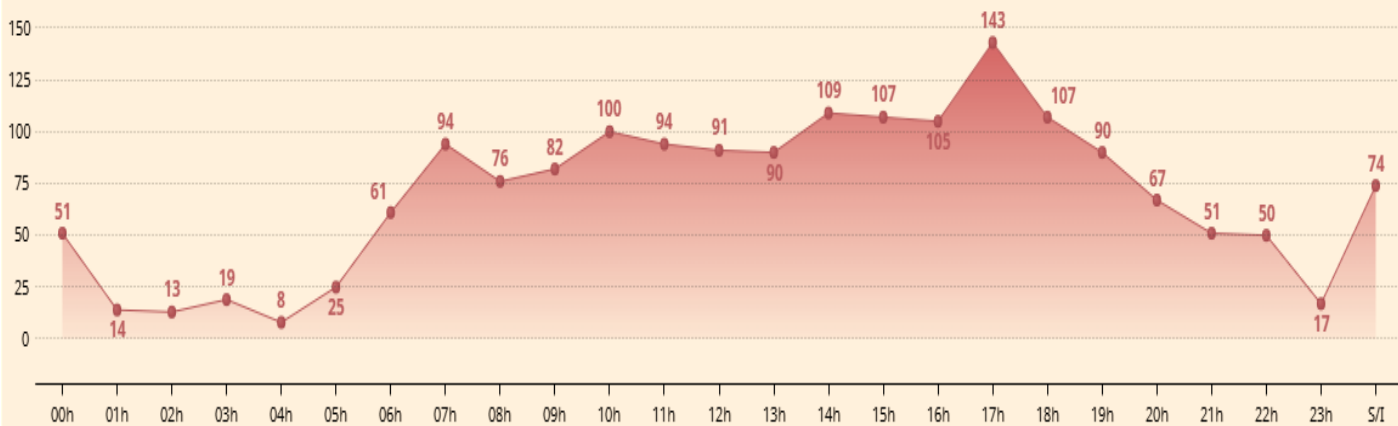
Janeiro

Dia da semana com mais Sinistros

Sexta

Sinistro de trânsito por faixa horária, 2026.

Sinistro de trânsito por faixa horária



Os municípios de **Linhares** e **Colatina** estão entre os 10 primeiros colocados no ranking estadual de cidades com maior número de sinistros.

Principais infrações ocorridas segundo o município de ocorrência na região central, 2026.



Transitar em velocidade superior a máxima permitida para o local



Conduzir o veículo registrado que não esteja devidamente licenciado



Estacionar o veículo em desacordo com as condições regulamentadas



Dirigir o veículo sem possuir CNH/PPD/ACC



Deixar o condutor de usar o cinto de segurança;



Conduzir o veículo usando calçado que comprometa utilizar os pedais.

Infrações por gravidade por município na região central, 2026.

MUNICÍPIO	Natureza ou Gravidade				
	Total	Leve	Media	Grave	Gravissima
AGUIA BRANCA	1.050	1	450	251	348
ALTO RIO NOVO	223	0	41	51	128
BAIXO GUANDU	913	3	187	256	467
COLATINA	16.973	215	9.552	4.657	2.549
GOVERNADOR LINDENBERG	51	0	3	13	35
LINHARES	33.653	290	10.165	18	4.926
MANTENOPOLIS	235	1	34	62	138
MARILANDIA	241	5	46	57	133
PANCAS	659	0	422	145	92
RIO BANANAL	239	3	50	109	77
SAO DOMINGOS DO NORTE	472	0	297	110	65
SAO GABRIEL DA PALHA	2.756	71	1.203	767	715
SAO ROQUE DO CANAA	71	0	2	39	30
SOORETAMA	20.976	15	13.909	4.918	2.134
VILA VALÉRIO	613	0	254	214	145

Elaborado por:

Driele de Oliveira Freitas Poncio (RT Acidente de Transporte Terrestre / SESA/SRSC/VE)

E mail: drieleponcio@saude.es.gov.br

Trânsito Seguro

Fonte: [ansv](http://ansv.gov.br); dados consultados em 14 de maio de 2026

Um dia para lembrar, refletir e agir



Superintendência Regional de Saúde de Colatina

Núcleo de Vigilância em Saúde - Equipe de Vigilância Epidemiológica

Rua Aroldo Antolini, s/n, Prédio do INSS, 2º andar, sala 216 - Bairro Esplanada - Colatina/ES - CEP: 29702-080

Telefone: (027) 3717-2513

E-mail: srsc.ve@saude.es.gov.br