



Acidentes de Transportes Terrestres

Informe Epidemiológico Regional



GOVERNO DO ESTADO DO ESPÍRITO SANTO
Secretaria da Saúde



SUPERINTENDÊNCIA REGINAL DE SAÚDE DE COLATINA
INFORME Nº 06/2026 – SEMANAS EPIDEMIOLÓGICAS 01 a 21 (04/01/2026 à 01/06/2026)

Notificações de vítimas de acidente de transporte terrestre (ATT) nos 15 municípios da Região Central

Fonte: [ESUS/VS](#); Dados extraídos em 02 de junho de 2026

NOTIFICAÇÕES

Central
1.019

ES
7.921

% Sexo X Faixa Etária em 2026

Sexo	Idade					
	0-14	15-19	20-39	40-59	60-79	80-99
Masculino N= 733	18	66	370	207	71	1
Feminino N=286	11	22	150	76	25	2

Meio de Locomoção da vítima

820	55	93	24	1
Ignorado	Outros*			
7	19			

Nº de notificações segundo o município de ocorrência *

AGUIA BRANCA	50
ALTO RIO NOVO	13
BAIXO GUANDU	134
COLATINA	304
GOVERNADOR LINDENBERG	18
LINHARES	103
MANTENOPOLIS	55
MARILANDIA	42
PANCAS	21
RIO BANANAL	153
SÃO DOMINGOS DO NORTE	8
SÃO GABRIEL DA PALHA	57
SÃO ROQUE DO CANAA	12
SOORETAMA	19
VILA VALÉRIO	30

■ 2026

Mês/Ano do atendimento

2026

JAN	FEV	MAR	ABR	MAI
143	192	234	177	274

% Fatores relacionados aos acidentes e à proteção da vítima

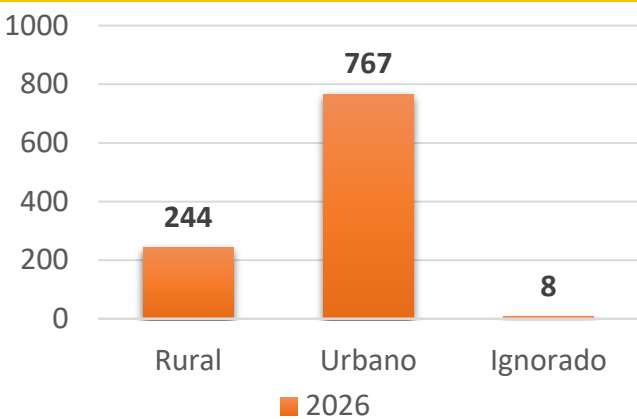
	Desrespeito ao semáforo	4
	Uso de bebida alcoólica pelo condutor	89
	Uso de celular	4
	Condutor não habilitado	176
	Sono, Fadiga	11
	Excesso de velocidade	143
	Não uso do cinto pela vítima	194
	Não uso do capacete pela vítima	89

Tipo de vítima

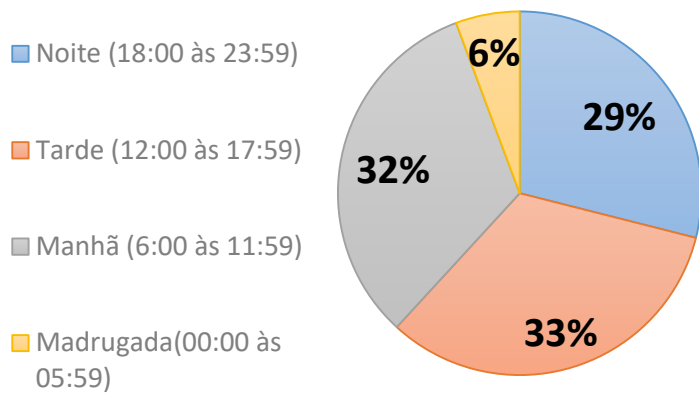
Ano	2026	
	Conductor	900
	Passageiro	88
	Pedestre	27
	Pessoa em local inadequado	1
	Ignorado	3

*Inclui – ônibus/similar, ambulância/SAMU/resgate, veículo pesado, automóvel por aplicativo, motocicleta por aplicativo, entre outros

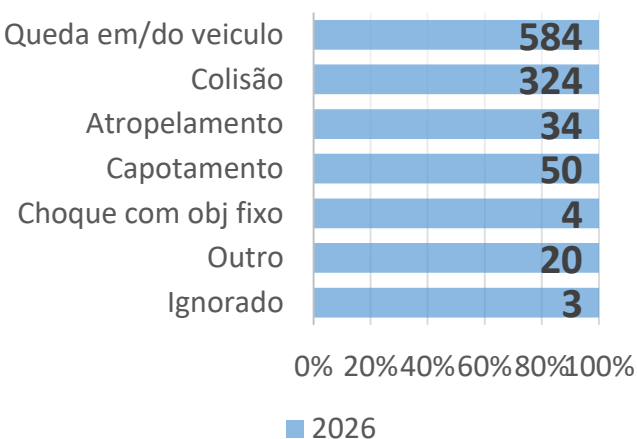
Zona de ocorrência



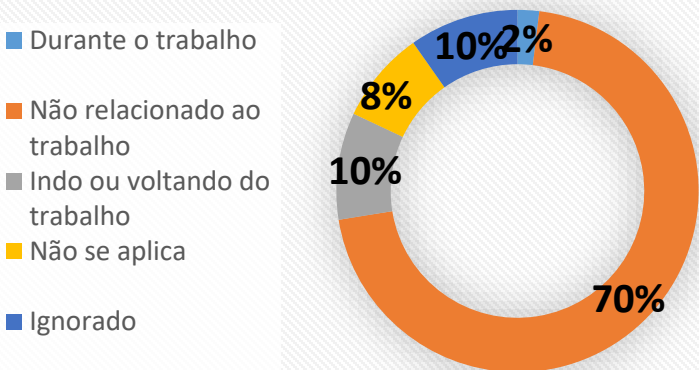
Turno de ocorrência



Natureza do acidente



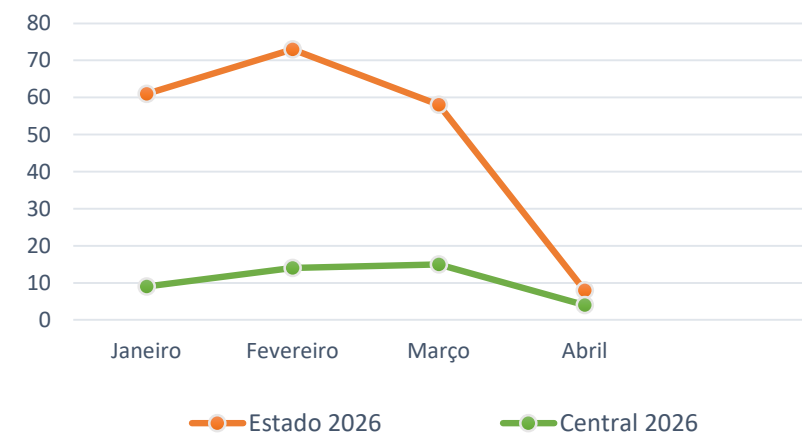
Relacionado ao trabalho



Óbitos de vítimas de acidentes de transporte terrestre (ATT) nos 15 municípios da Região Central

Fonte: [TABNETE SESA](#); Dados extraídos em 02 de junho de 2026

Óbitos por ATT (CID V1 – V89) no Estado do Espírito Santo e Região Central, 2026



ÓBITOS

Central

42

ES

200

Proporção de Óbitos por ATT (CID V1 - V89) segundo sexo na região central

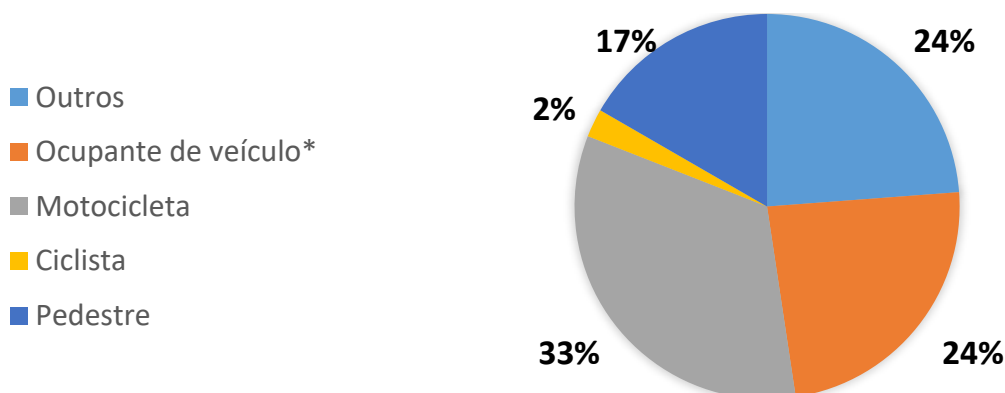


90,5 %



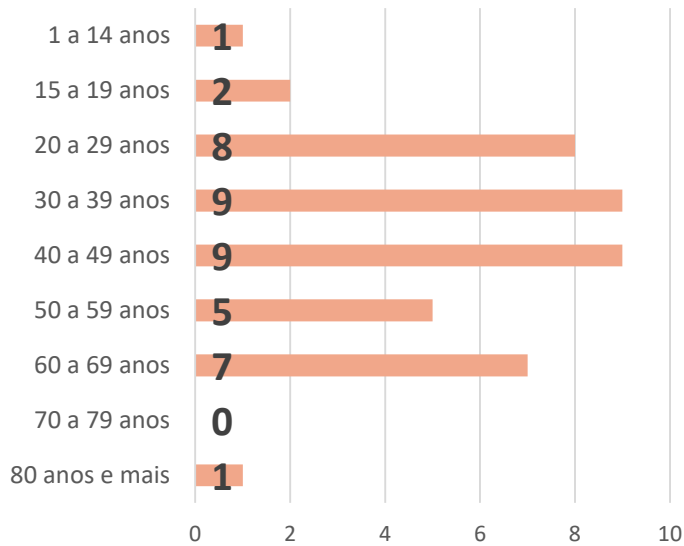
9,5%

Óbitos por ATT (CID V1 – V89) segundo o tipo de vítima na região central, 2026.

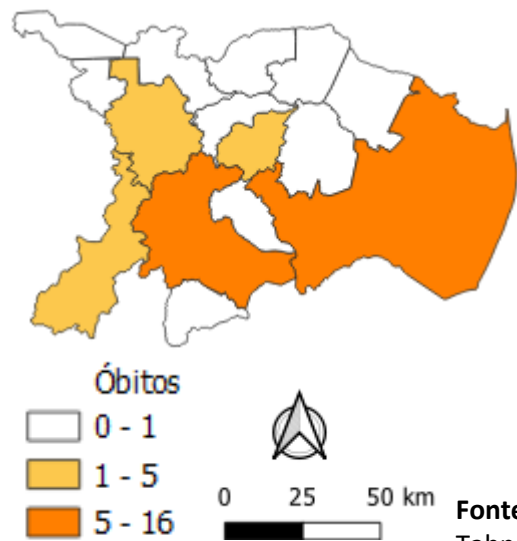


*Inclui – ônibus/similar, ambulância/SAMU/resgate, veículo pesado, automóvel por aplicativo, caminhonete, ,entre outros

Óbitos por ATT (CID V1 – V89) por faixa etária na região central,2026.



Óbitos de ATT (CID V1 – V89) segundo o município de residência na região central, 2026.

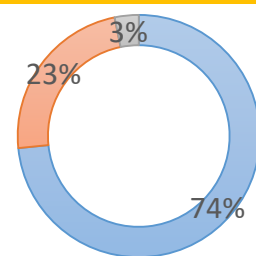


Fonte: IBGE e Tabnet/SESA

Sinistro de Trânsito segundo o município de ocorrência X gravidade na região central, 2026.

Fonte: [Observatório de Trânsito – DETRAN-ES](#); consultados em 2 de junho de 2026

MUNICÍPIO	TOTAL VÍTIMAS	SEM VÍTIMAS	VÍTIMAS PARCIAIS	VÍTIMAS FATAIS
ANO 2026				
AGUIA BRANCA	19	17	0	2
ALTO RIO NOVO	17	7	9	1
BAIXO GUANDU	73	46	20	7
COLATINA	428	292	112	23
GOVERNADOR LINDENBERG	18	7	10	1
LINHARES	1.054	810	218	23
MANTENOPOLIS	19	17	1	1
MARILANDIA	35	25	8	2
PANCAS	44	28	11	5
RIO BANANAL	56	43	10	3
SAO DOMINGOS DO NORTE	37	30	6	1
SAO GABRIEL DA PALHA	130	96	31	3
SAO ROQUE DO CANAA	24	18	5	1
SOORETAMA	65	33	29	3
VILA VALÉRIO	25	20	4	1



SEM VÍTIMA PARCIAL FATAL

Total de Sinistros

2.043

Mês com mais Sinistros

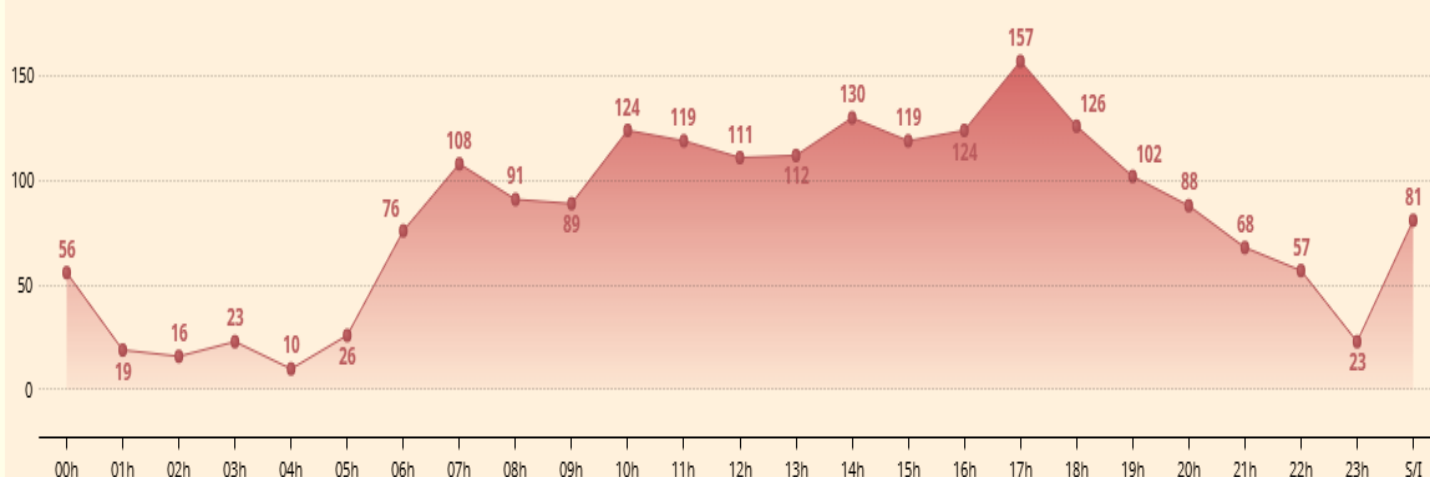
Janeiro

Dia da semana com mais Sinistros

Quinta

Sinistro de trânsito por faixa horária, 2026.

Sinistro de trânsito por faixa horária



Os municípios de **Linhares** e **Colatina** estão entre os 10 primeiros colocados no ranking estadual de cidades com maior número de sinistros.

Principais infrações ocorridas segundo o município de ocorrência na região central, 2026.



Transitar em velocidade superior a máxima permitida para o local



Conduzir o veículo registrado que não esteja devidamente licenciado



Estacionar o veículo em desacordo com as condições regulamentadas



Dirigir o veículo sem possuir CNH/PPD/ACC



Deixar o condutor de usar o cinto de segurança;



Conduzir o veículo usando calçado que comprometa utilizar os pedais.

Infrações por gravidade por município na região central, 2026.

MUNICÍPIO	Natureza ou Gravidade				
	Total	Leve	Media	Grave	Gravissima
AGUIA BRANCA	1.346	3	572	319	452
ALTO RIO NOVO	278	0	49	72	157
BAIXO GUANDU	1.211	3	226	338	644
COLATINA	20.625	277	11.537	5.688	3.123
GOVERNADOR LINDENBERG	63	0	4	18	41
LINHARES	39.225	340	10.942	21.952	5.991
MANTENOPOLIS	299	1	47	78	173
MARILANDIA	284	7	52	64	161
PANCAS	767	0	478	165	124
RIO BANANAL	348	3	70	154	121
SAO DOMINGOS DO NORTE	542	0	337	131	74
SAO GABRIEL DA PALHA	3.777	86	1.574	1.176	941
SAO ROQUE DO CANAA	98	0	7	51	40
SOORETAMA	23.893	28	15.791	5.647	2.427
VILA VALÉRIO	685	0	269	260	156

Elaborado por:

Driele de Oliveira Freitas Poncio (RT Acidente de Transporte Terrestre / SESA/SRSC/VE)

E mail: drieleponcio@saude.es.gov.br

Trânsito Seguro

Fonte: [onsv](https://onsv.org.br), dados consultados em 02 de junho de 2026

Dados Gerais do Trânsito no Brasil



Superintendência Regional de Saúde de Colatina

Núcleo de Vigilância em Saúde - Equipe de Vigilância Epidemiológica

Rua Aroldo Antolini, s/n, Prédio do INSS, 2º andar, sala 216 - Bairro Esplanada - Colatina/ES - CEP: 29702-080

Telefone: (027) 3717-2513

E-mail: srsc.ve@saude.es.gov.br