

Arboviroses

Informe Epidemiológico Regional



GOVERNO DO ESTADO DO ESPÍRITO SANTO
Secretaria da Saúde



SUPERINTENDÊNCIA REGIONAL DE SAÚDE DE COLATINA

INFORME Nº 19/2026 – SEMANAS EPIDEMIOLÓGICAS 01 a 19 (04/01/2026 a 16/05/2026)

Dengue



Incidência casos prováveis

410,12

Casos/100 mil hab.

2.196

Casos prováveis

1.556

Casos confirmados

94

Casos **graves** e com **sinais de alarme**

14

Municípios com casos (últimas 4 SE)



0 óbitos

01 Óbitos em investigação

0% Letalidade¹

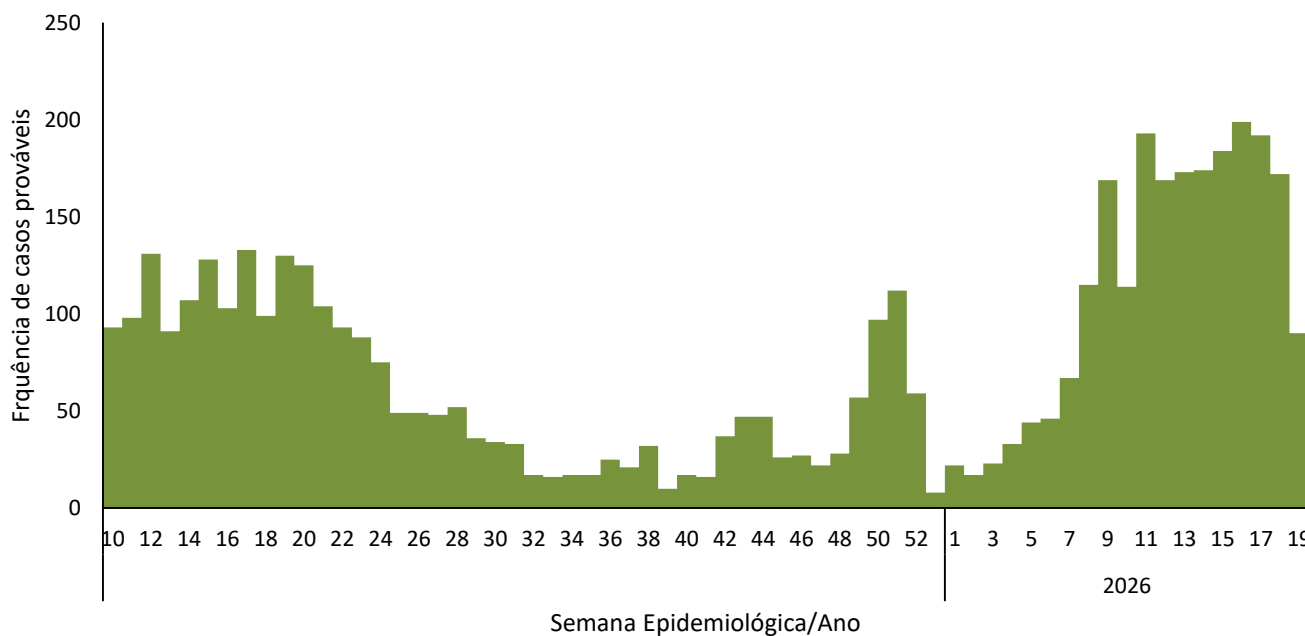


26%

Em relação ao número de casos prováveis no mesmo período de 2025

¹Para o cálculo da letalidade, foram considerados no denominador os casos de dengue grave e de dengue com sinais de alarme

Casos por semana epidemiológica

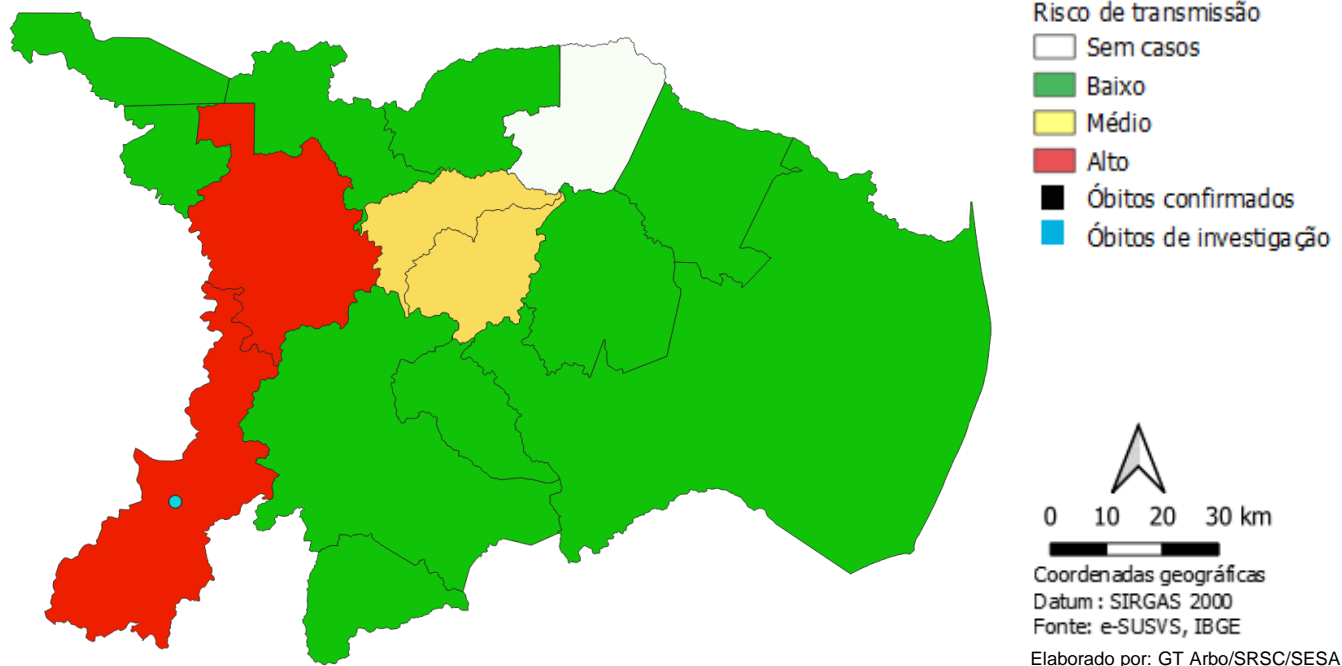


Fonte: e-SUS/VS Atualização em 19/05/2026, sujeito à alterações

Dengue

SE 19 | 16 de maio 2026

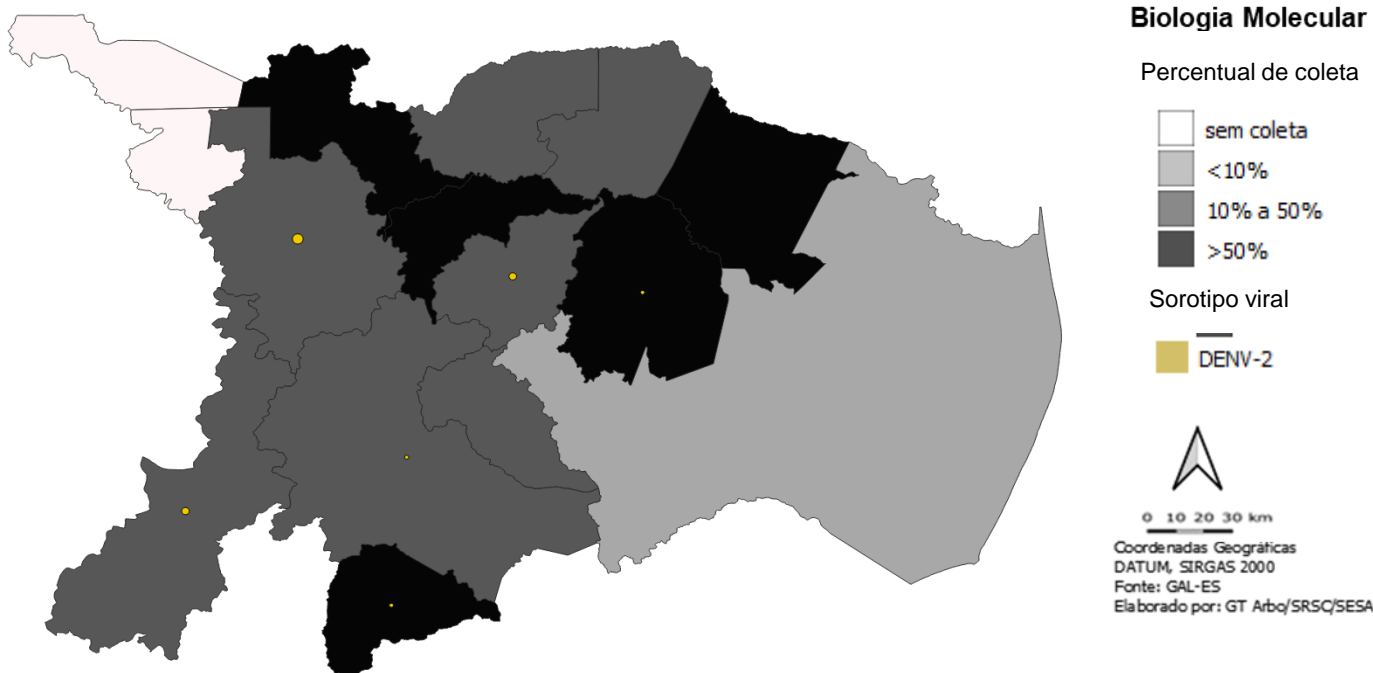
Incidência casos prováveis (últimas 4 SE) e Óbitos



Avaliação do risco de transmissão viral: O Ministério da Saúde considera três níveis de incidência acumulada das quatro últimas semanas dos casos de dengue: **baixo** (menos de 100 casos/100 mil habitantes), **moderado** (de 100 a 300 casos/100 mil habitantes) e **alto** (mais de 300 casos/100 mil habitantes). A taxa de incidência é um importante indicador de alerta e ajuda a orientar as ações de combate à dengue.

VIGILÂNCIA LABORATORIAL

Dengue (coleta analisada por município solicitante e resultado por município de residência)



Fonte: GAL e e-SUS/VS, atualizado em 18/05/2026. Sujeito à alterações

Dengue (04/01/2026 a 16/05/2026)

Tabela de casos segundo a notificação e o desfecho

Municípios	Casos (notificados e classificados)						Incidências			Critérios	
	Notif.	Confir.	Desc.	Dengue	D.S.A	DG	Prova.	Anual	Últimas 4 SE	Lab.	C.E
Águia Branca	29	2	19	2	0	0	10	98,78	9,88	18	1
Alto Rio Novo	8	3	2	2	1	0	6	77,45	38,72	5	0
Baixo Guandu	1.894	902	944	820	81	1	950	2.905,73	385,39	693	1154
Colatina	702	106	512	102	4	0	190	147,72	62,20	502	115
Governador Lindenberg	222	44	170	42	2	0	52	453,48	104,65	175	39
Linhares	691	80	512	79	1	0	179	98,40	56,07	62	530
Mantenópolis	35	3	2	3	0	0	33	250,51	30,37	2	3
Marilândia	50	1	48	1	0	0	2	15,37	7,68	49	0
Pancas	990	395	302	393	2	0	688	3.570,32	1.385,57	422	403
Rio Bananal	117	2	108	2	0	0	9	44,49	39,55	97	13
São Domingos do Norte	59	8	31	7	1	0	28	310,83	244,23	32	6
São Gabriel da Palha	107	4	87	4	0	0	20	58,46	46,77	90	1
São Roque do Canaã	79	1	77	1	0	0	2	17,74	17,74	66	12
Sooretama	116	3	91	2	1	0	25	87,86	31,63	67	24
Vila Valério	17	2	15	2	0	0	2	14,02	0,00	14	3
Total Regional	5.116	1.556	2.920	1.462	93	1	2.196	410,12	21,85	2.294	2.304

Fonte: e-SUSVS. Atualizado em 19/05/2026. Sujeito à alterações.

Nota:

Notif = caso notificado com suspeita clínica de dengue

Confir = caso confirmado para dengue

Desc = caso descartado para dengue

Dengue = caso confirmado com clínica clássica da dengue

D.S.A = caso confirmado com clínica dengue com Sinais de Alarme

D.G = caso confirmado com clinica de dengue grave

Prova = casos notificados para dengue, exceto descartados

Lab = casos com resultado laboratorial

C.E = casos com clínica de dengue e vínculo epidemiológico com outros casos confirmados por laboratório

Aqui a gente cuida.

Aqui o mosquito não entra.

O combate ao **Aedes aegypti** é responsabilidade de todos.

Saiba mais em mosquito.saude.es.gov.br

GOVERNO DO ESTADO DO ESPÍRITO SANTO
Secretaria da Saúde

Arboviroses

Informe Epidemiológico Regional

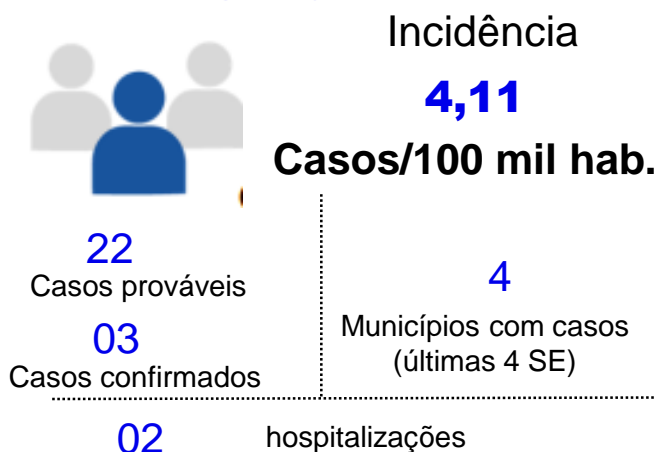


GOVERNO DO ESTADO DO ESPÍRITO SANTO
Secretaria da Saúde



SUPERINTENDÊNCIA REGIONAL DE SAÚDE DE COLATINA
INFORME Nº 19/2026 – SEMANAS EPIDEMIOLÓGICAS 01 A 19 (04/01/2026 a 16/05/2026)

Chikungunya

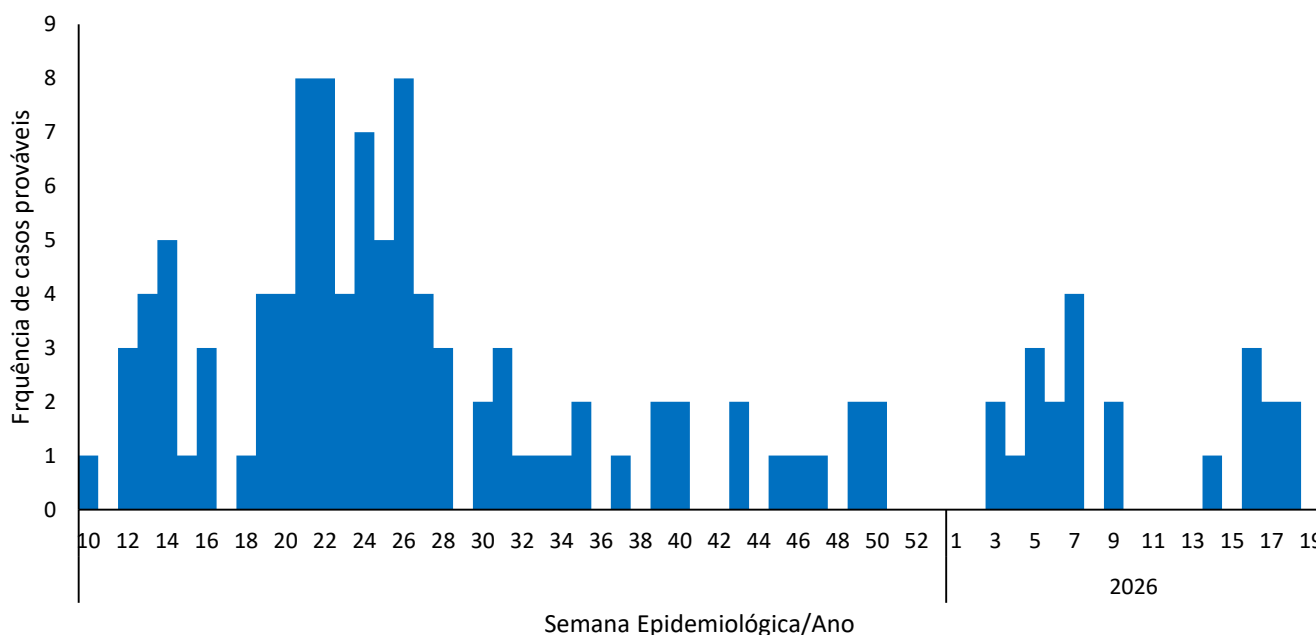


0 óbito

48%

Em relação ao número de casos prováveis no mesmo período de 2025

Casos por semana epidemiológica

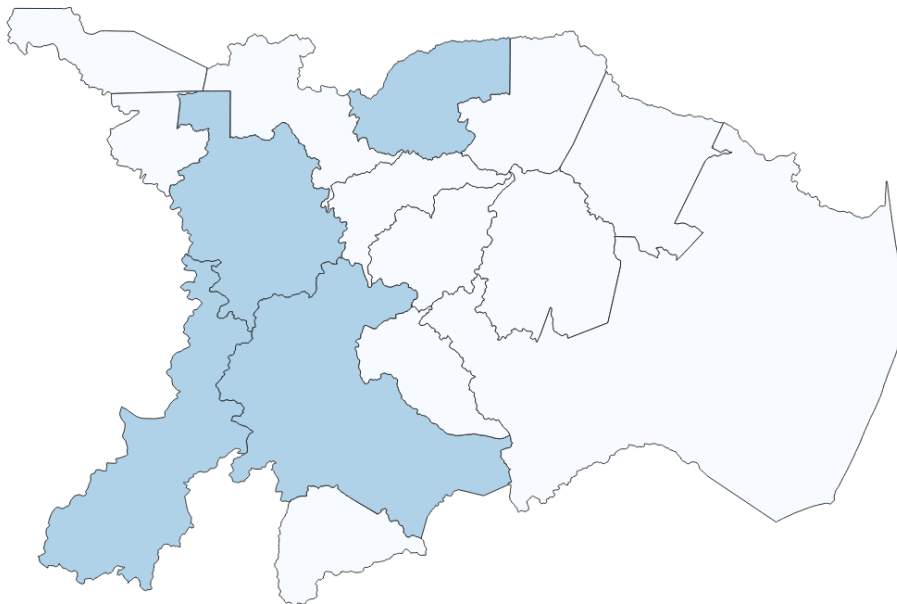


Fonte: e-SUSVS - Atualização em 19/05/2026, sujeito à alterações

Chikungunya

SE 19| 16 de maio de 2026

Incidência casos prováveis (últimas 4 SE)

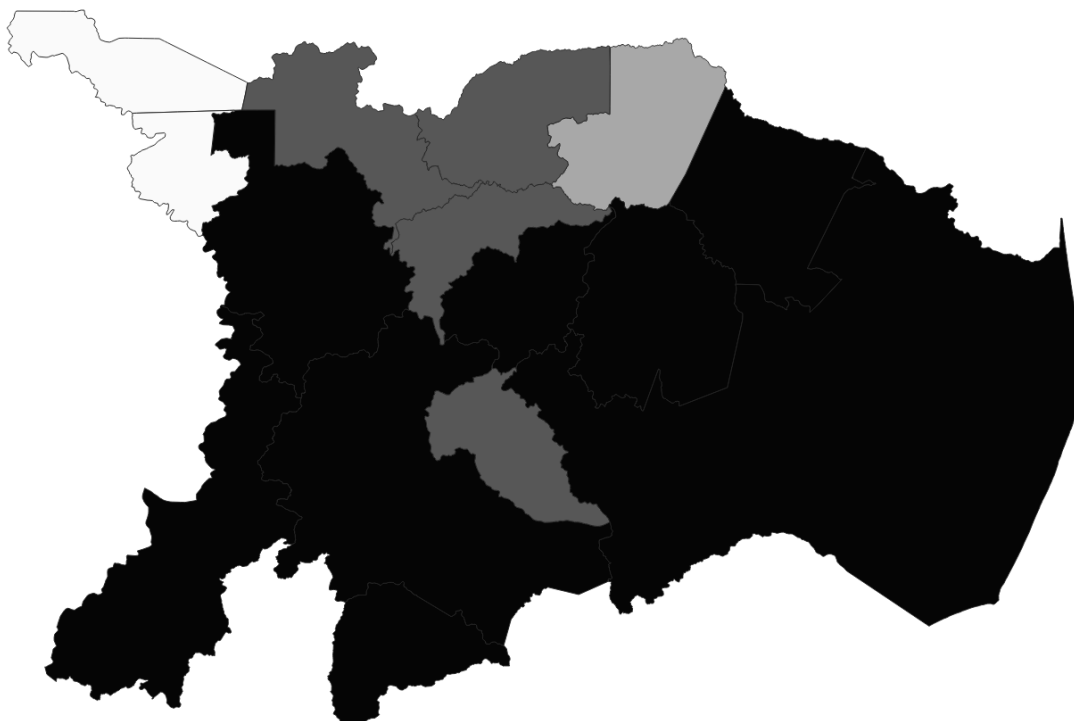


Coordenadas geográficas
Datum SIRGAS 2000
Elaborado por
GT-ARBO/VE/SRSC/SESA
Fonte: e-SUSVS, IBGE

Atualização em 19/05/2026, sujeito à alterações

VIGILÂNCIA LABORATORIAL

Chikungunya (coleta analisada por município solicitante e resultado por município de residência)



Biologia Molecular



Chikungunya detectável



18/05/2026. Sujeito à alterações

Arboviroses

Informe Epidemiológico Regional



GOVERNO DO ESTADO DO ESPÍRITO SANTO
Secretaria da Saúde



SUPERINTENDÊNCIA REGIONAL DE SAÚDE DE COLATINA
INFORME Nº 19/2026 – SEMANAS EPIDEMIOLÓGICAS 01 A 19 (04/01/26 a 16/05/2026)

Zika



Incidência

2,61

Casos/100 mil hab.

4

Casos prováveis

0

Caso confirmado

2

Municípios com casos
(últimas 4 SE)



0 óbito

3

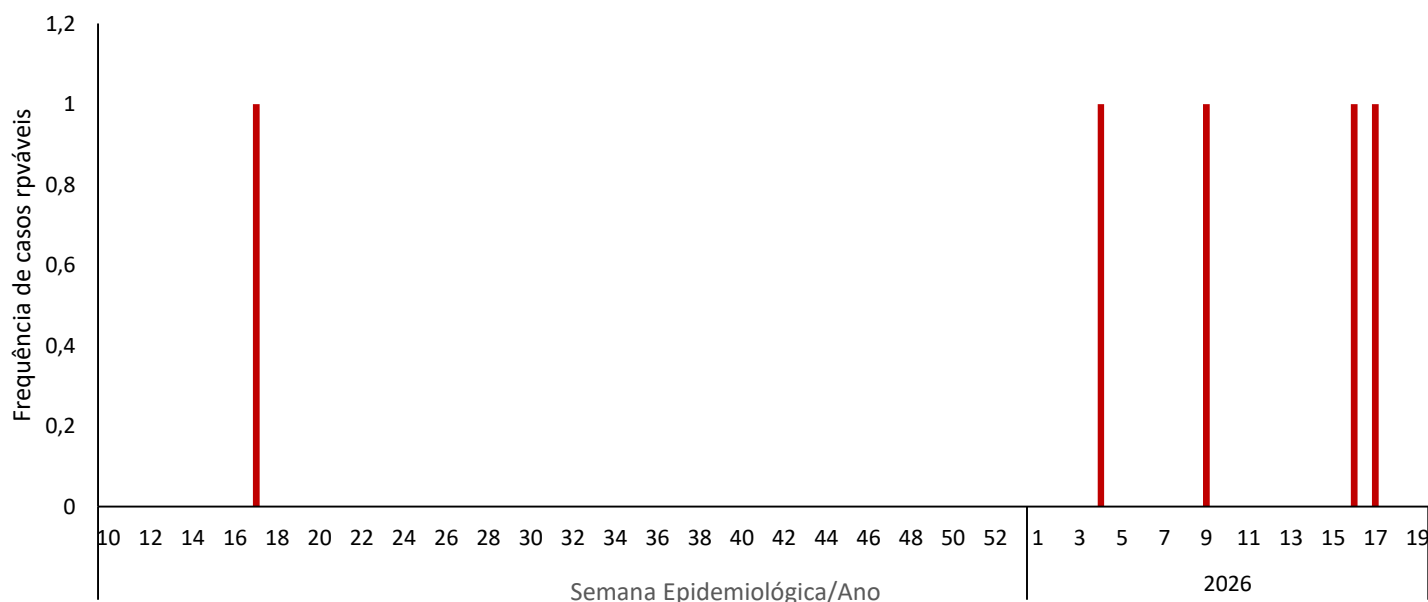
Gestantes
suspeitas



0%

**Em relação ao número
de casos prováveis no
mesmo período de 2025**

Casos por semana epidemiológica



Fonte: e-SUSVS - Atualização em 19/05/2026, sujeito à alterações



Secretaria de Estado da Saúde

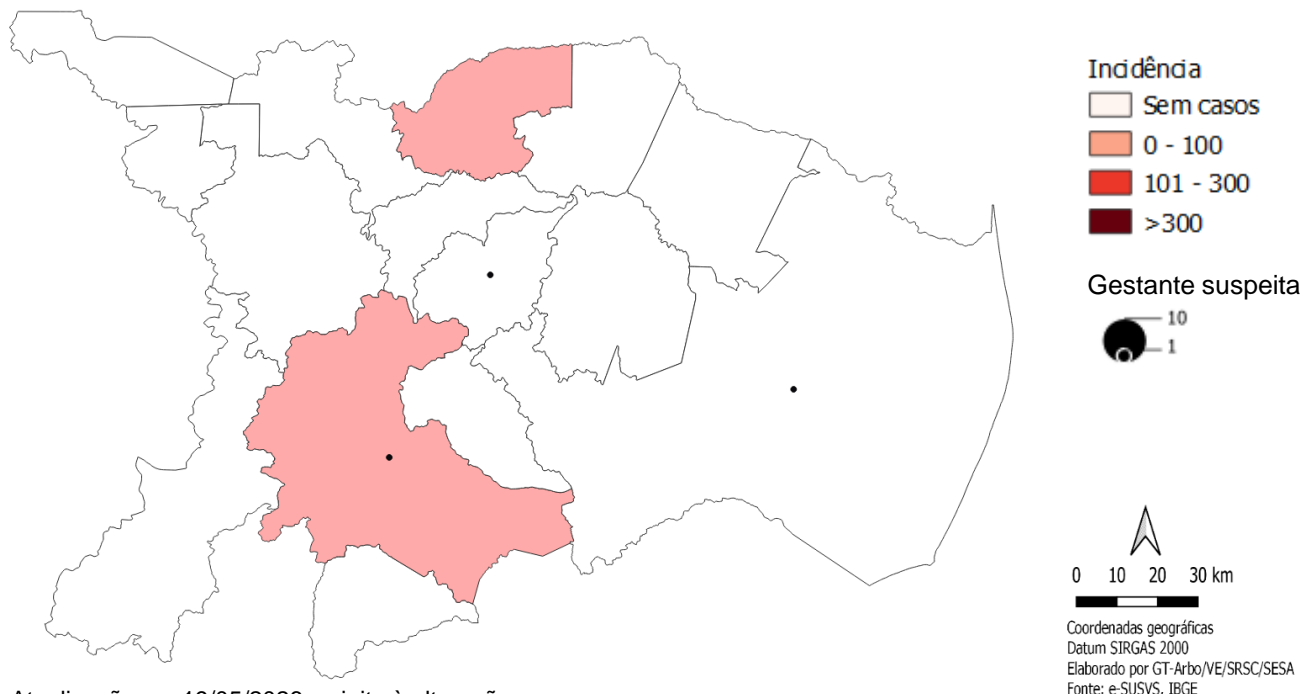
GOVERNO DO ESTADO DO ESPÍRITO SANTO



Zika

SE 19 | 16 de maio de 2026

Incidência (últimas 4 SE)

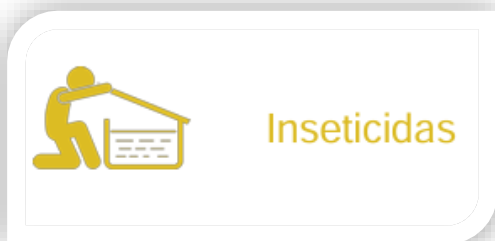


VIGILÂNCIA LABORATORIAL Zika

	2026		
Tipo de exame	Amostras realizadas	Amostras positivas	% Amostras positivas
Biologia Molecular	1086	0	0

Fonte: GAL, atualizado em 18/05/2026. Sujeito à alterações

Controle vetorial SIES (janeiro a abril)*



Insumos distribuídos*

Larvicida: 86 kg
Adulticida Residual: 24,2 kg
Adulticida UBV: 210 L

Fonte: SIES, atualizado em 21/05/2026.