

# Arboviroses

## Informe Epidemiológico Regional



GOVERNO DO ESTADO DO ESPÍRITO SANTO  
Secretaria da Saúde



SUPERINTENDÊNCIA REGIONAL DE SAÚDE DE COLATINA | INFORME Nº 23/2022 – SEMANAS EPIDEMIOLÓGICAS 1 A 47

### Monitoramento das Arboviroses Urbanas

Informações extraídas do e-SUSVS do dia 02/01/2022 a 26/11/2022

#### Dengue: comparativo estado, região de saúde e regional

Estado

Notificações, por Ano da Notificação	Taxa de Incidência (por 100.000 hab.)	Taxa de Letalidade (por 10 mil hab.)	Total de Óbitos por Dengue
39.321 15.637 18.052	966,2 377,6 435,8	3,7 2,4 4,34	10 2 4
2020 2021 2022	2020 2021 2022	2020 2021 2022	2020 2021 2022

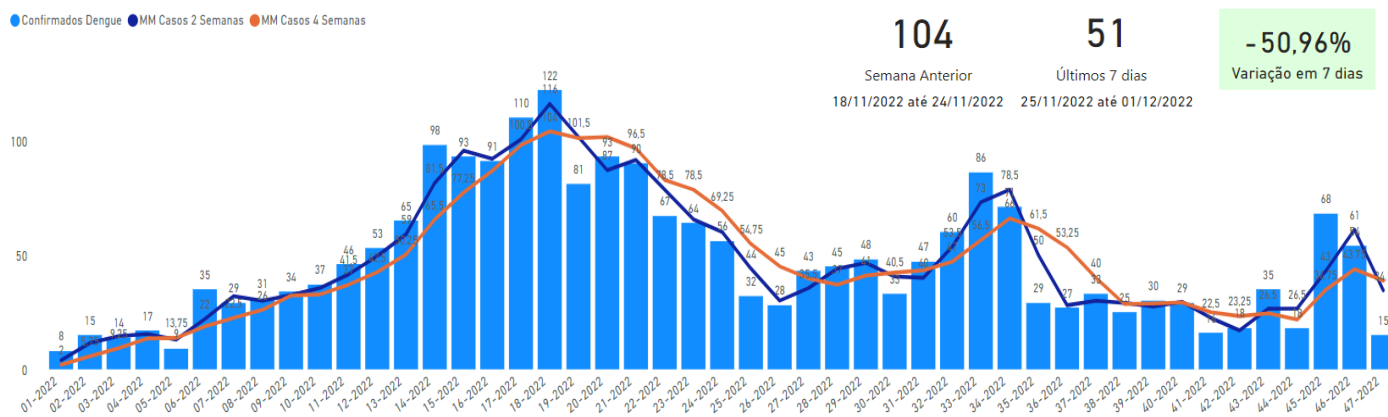
Região Central Norte

Notificações, por Ano da Notificação	Taxa de Incidência (por 100.000 hab.)	Taxa de Letalidade (por 10 mil hab.)	Total de Óbitos por Dengue
13.386 7.379 9.471	1.372... 757,4 955,2	4,4 2,7 2,91	4 1 1
2020 2021 2022	2020 2021 2022	2020 2021 2022	2020 2021 2022

Regional Colatina

Notificações, por Ano da Notificação	Taxa de Incidência (por 100.000 hab.)	Taxa de Letalidade (por 10 mil hab.)	Total de Óbitos por Dengue
8.913 6.366 5.410	1.65... 1181,9 980,6	1,5 2,9 0,00	1 1 0
2020 2021 2022	2020 2021 2022	2020 2021 2022	2020 2021 2022

#### Gráfico da curva epidêmica dos casos confirmados e média móvel de dengue na Regional de Saúde de Colatina



#### Dengue : classificação final e comorbidades dos casos confirmados

Indicadores selecionados para Vigilância Clínica

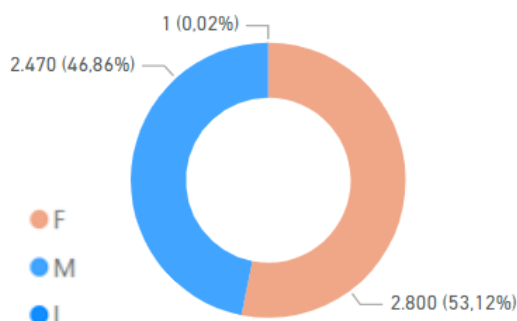
Classificação Final	Casos confirmados	Percentual de Hospitalizados	Óbitos	Hipertensão Arterial	Diabetes Mellitus	Dç Autolmune	Hepatopatia	Dç Renal Crônica	Dç Hematológica	Dç Ácido Péptico
Dengue	2.233	1,3%		4,4%	1,6%	0,1%	0,1%	0,1%		
Dengue c/ Alarme	15	60,0%		20,0%						
<b>Total</b>	<b>2.248</b>	<b>3,2%</b>		<b>4,5%</b>	<b>1,6%</b>	<b>0,1%</b>	<b>0,1%</b>	<b>0,1%</b>		

## Classificação final , critério de confirmação e vigilância laboratorial

Classificação Final	Dengue Confirm	% Sorologia (IgM) Positivo	% NS1 Positivo	% RT-PCR Positivo	% Isol Viral Positivo	% Histopatolg Positivo	% Imunohistoq Positivo	DEN 1	DEN 2	DEN 3	DEN 4
<input type="checkbox"/> Dengue	2.233	15,0%	36,0%	0,18%	0,36%		0,04%	10	1		
Laboratorial	1.157	28,6%	66,8%	0,35%	0,69%		0,09%	10			
Clínico-Epid	1.036	0,3%	1,7%						1		
Em Investigação	25		8,0%								
	15		66,7%								
<input type="checkbox"/> Dengue c/ Alarme	15	20,0%	60,0%								
Laboratorial	12	25,0%	75,0%								
Clínico-Epid	3										
<b>Total</b>	<b>2.248</b>	<b>15,0%</b>	<b>36,1%</b>	<b>0,18%</b>	<b>0,36%</b>		<b>0,04%</b>	<b>10</b>	<b>1</b>		

## Dengue : sexo, raça/cor, escolaridade e faixa etária

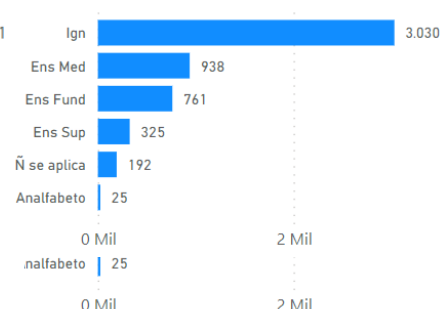
### Sexo



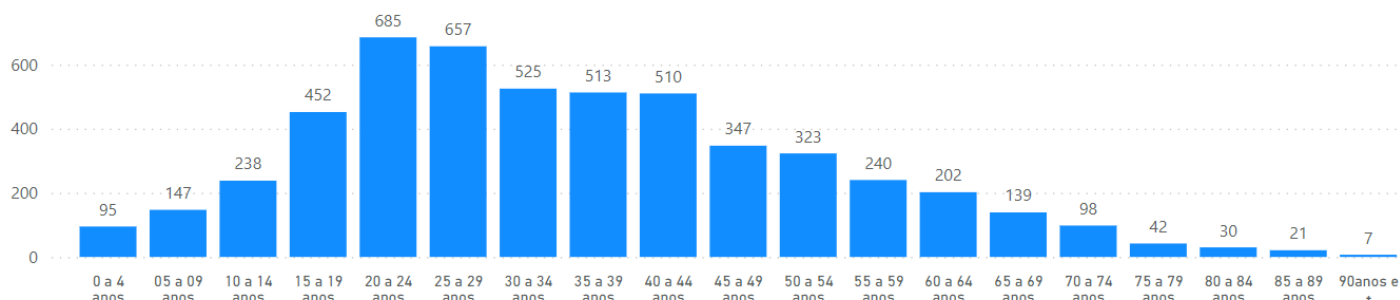
### Raça/Cor



### Escolaridade



### Notificações por Faixa Etária



Fonte: e-SUS/VS

## Chikungunya: comparativo estado, região de saúde e regional

### Estado

Notificações, por Ano da Notificação	Taxa de Incidência (por 100.000 hab.)	Óbitos por Chikungunya
11.960 (2020), 3.287 (2021), 2.792 (2022)	296,8 (2020), 76,2 (2021), 66,7 (2022)	2 (2020), 2 (2021), 0 (2022)

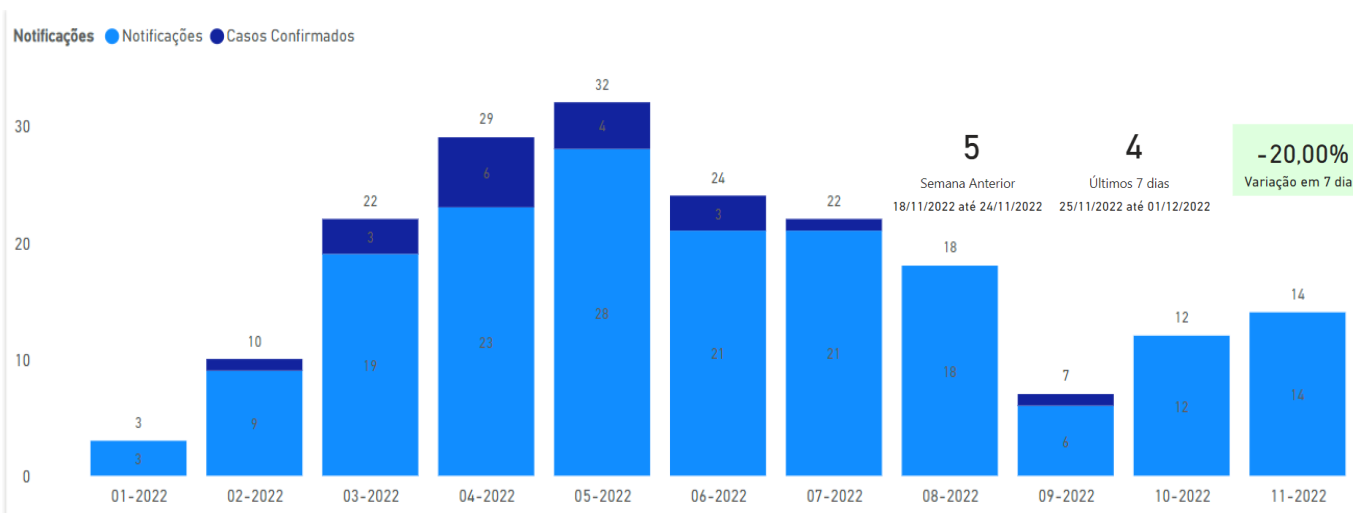
### Região Central Norte

Notificações, por Ano da Notificação	Taxa de Incidência (por 100.000 hab.)	Óbitos por Chikungunya
802 (2020), 956 (2021), 1.358 (2022)	82,5 (2020), 97,3 (2021), 137,2 (2022)	0 (2020), 0 (2021), 0 (2022)

### Regional Colatina

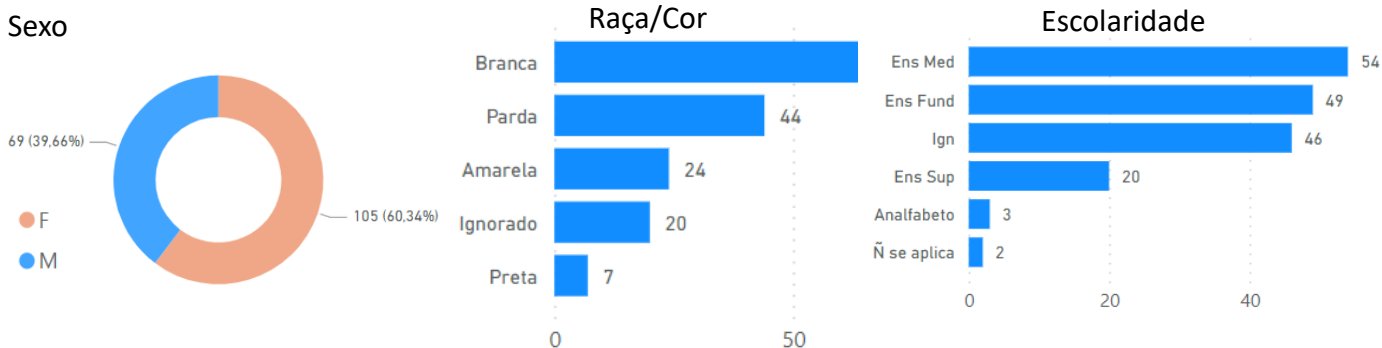
Notificações, por Ano da Notificação	Taxa de Incidência (por 100.000 hab.)	Óbitos por Chikungunya
591 (2020), 695 (2021), 183 (2022)	110,4 (2020), 127,4 (2021), 32,6 (2022)	0 (2020), 0 (2021), 0 (2022)

## Gráfico dos casos notificados e confirmados de chikungunya segundo o mês do início dos sintomas

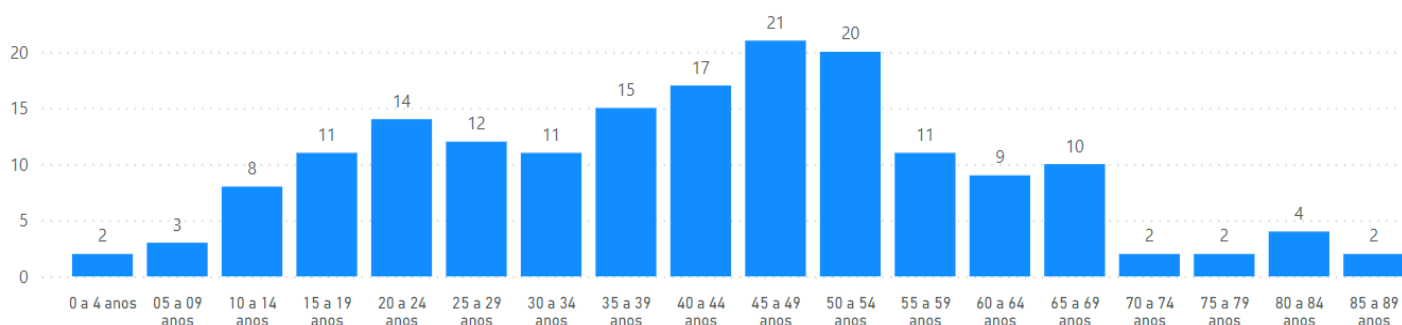


Fonte: e-SUS/VS

## CkiKungunya: sexo, raça/cor, escolaridade e faixa etária



### Notificações por Faixa Etária

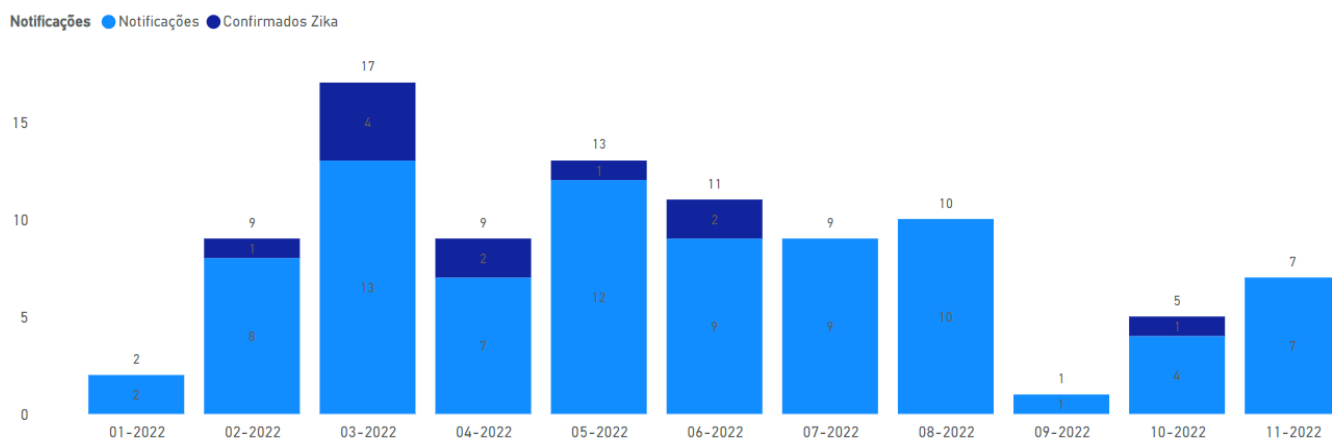


Fonte: e-SUS/VS

## Zika: comparativo estado, região de saúde e regional

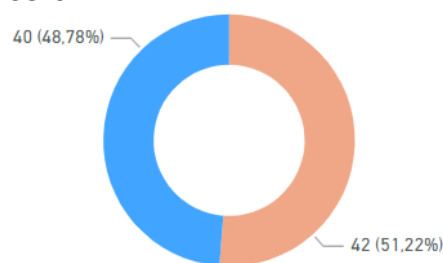
	Notificações, por Ano da Notificação			Taxa de Incidência (por 100.000 hab.)			Óbitos por Zika vírus		
	2020	2021	2022	2020	2021	2022	2020	2021	2022
<b>Estado</b>	1.758	1.033	923	44,8	23,4	22,2	0	0	0
<b>Região Central Norte</b>	420	285	413	43,1	29,1	41,7	0	0	0
<b>Regional Colatina</b>	261	161	84	48,4	29,6	15,3	0	0	0

## Gráfico dos casos notificados e confirmados de Zika segundo o mês do início dos sintomas

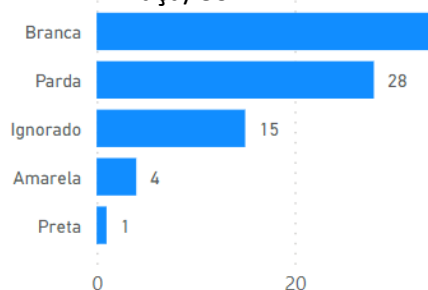


## Zika: sexo, raça/cor, escolaridade e faixa etária

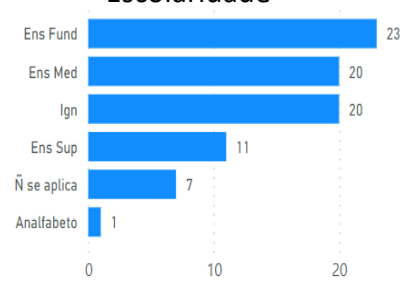
### Sexo



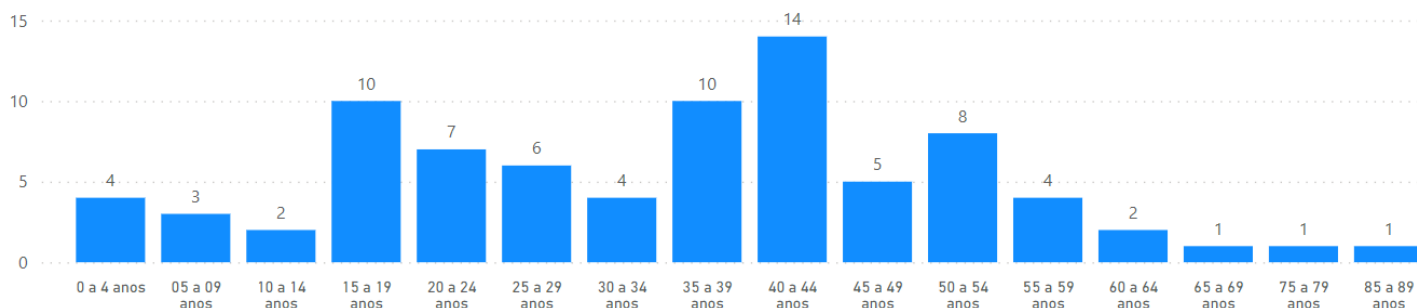
### Raça/Cor



### Escolaridade



### Notificações por Faixa Etária



Fonte: e-SUS/VS

### Recomendações:

**Vigilância Epidemiológica:** investigar vínculos epidemiológicos, garantir a notificação de todos os casos suspeitos, organizar fluxos para coleta de exames, manter banco de dados atualizado.

**Vigilância Ambiental:** atuar na pesquisa e no controle vetorial conforme preconizado.

**APS:** realizar busca ativa de casos, manter acompanhamento das gestantes com exantema e proceder com notificação na [RESP](#) em caso de malformação no desenvolvimento fetal, disponibilizar água para paciente que aguarda a triagem, treinar as equipes em relação ao manejo clínico das arboviroses urbanas.

**Sociedade:** não deixar água parada em recipientes, vedar caixa d'água, manter os quintais e calhas sempre limpos, telar ralos que são pouco utilizados, usar repelente sempre que possível, dar destinação correta aos resíduos. Na presença de algum dos sintomas como: febre, dor no corpo, cefaleia, dor nos olhos e/ou manchas vermelhas na pele, dor nas articulações procure a unidade saúde mais próxima.

## Dengue nos municípios da regional de saúde de Colatina

Região de Saúde e Município de Residência	Notificações	Casos Confirmados	Em Investigação	Casos prováveis	% Confirmado	% Hospitalização	Dengue	Dengue Grave	Dengue c/ Alarme	DEN 1	DEN 2	DEN 3	DEN 4	Óbitos por Dengue	Óbito em Investg	Óbitos outr causas	Descartados
<b>Central</b>	5.271	2.248	114	2.362	95,2%	3,2%	2.362		15	10	1				1	1	2.908
Linhares, ES	2.953	1.465	24	1.489	98,4%	1,1%	1.489		14	4							1.464
Colatina, ES	732	143	30	173	82,7%	16,1%	173		1						1	1	559
São Gabriel da Palha, ES	953	429	5	434	98,8%	5,1%	434			1							519
Sooretama, ES	115	7	1	8	87,5%		8										107
Rio Bananal, ES	81	4	7	11	36,4%	25,0%	11			1							70
São Roque do Canaã, ES	156	51	37	88	58,0%	5,9%	88										68
Baixo Guandu, ES	121	74		74	100,0%	2,7%	74										47
Vila Valério, ES	99	67	6	73	91,8%		73			4	1						25
Marilândia, ES	23	2		2	100,0%		2										21
Águia Branca, ES	8																8
Governador Lindenberg, ES	8																8
São Domingos do Norte, ES	7	1		1	100,0%	100,0%	1										6
Pancas, ES	9	4	2	6	66,7%	50,0%	6										3
Alto Rio Novo, ES	5	1	2	3	33,3%	200,0%	3										2
Mantenópolis, ES	1																1

## Chikungunya nos municípios da regional de saúde de Colatina

Região de Saúde e Município de Residência	Notificações	Casos Confirmados	Em Investigação	Casos prováveis	% Confirmado	% Hospitalização	Descartados
<b>Central</b>	174	19	10	15	33,3%	100,0%	140
Colatina, ES	33	10	2	2			21
Linhares, ES	25	5					20
Marilândia, ES	6	2					4
Vila Valério, ES	8	2	2	2			4
Águia Branca, ES	1						1
Baixo Guandu, ES	70			5	100,0%		65
Pancas, ES	1		1	1			
Rio Bananal, ES	18		2	2			16
São Gabriel da Palha, ES	8		1	1			7
São Roque do Canaã, ES	4		2	2			2

## Zika nos municípios da regional de saúde de Colatina

Região de Saúde	Notificações	Tx Incid 2020	Tx Incid 2021	Tx Incid 2022
<b>Central</b>	82	0,0	0,0	15,1
Vila Valério, ES	4	0,0	0,0	28,4
Sooretama, ES		0,0	0,0	0,0
São Roque do Canaã, ES	6	0,0	0,0	47,6
São Gabriel da Palha, ES	7	0,0	0,0	17,9
São Domingos do Norte, ES		0,0	0,0	0,0
Rio Bananal, ES	22	0,0	0,0	113,4
Pancas, ES		0,0	0,0	0,0
Marilândia, ES	1	0,0	0,0	7,6
Mantenópolis, ES		0,0	0,0	0,0
Linhares, ES	6	0,0	0,0	3,3
Governador Lindenberg, ES		0,0	0,0	0,0
Colatina, ES	11	0,0	0,0	8,9
Baixo Guandu, ES	25	0,0	0,0	80,0
Alto Rio Novo, ES		0,0	0,0	0,0
Águia Branca, ES		0,0	0,0	0,0

Superintendência Regional de Saúde de Colatina

Núcleo de Vigilância em Saúde - Equipe de Vigilância Epidemiológica

Rua Aroldo Antolini, s/n, Prédio do INSS, 2º andar, sala 217 - Bairro Esplanada - Colatina/ES - CEP: 29702-080

Telefone: (027) 3717-2503 - Telefone: (027) 3717-2543

E-mail: [srsc.ve@saude.es.gov.br](mailto:srsc.ve@saude.es.gov.br)